



T.C. ÇEVRE, ŞEHİRCİLİK VE  
İKLİM DEĞİŞİKLİĞİ BAKANLIĞI



Tapu ve Kadastro  
Genel Müdürlüğü

# TAPU VE KADASTRO BİLGİ SİSTEMİ

MEKÂNSAL GAYRİMENKUL SİSTEMİ  
(MEGSİS)  
İSTATİSTİK BİLGİLERİ  
DOKÜMANI

Sürüm: 0.1

 <b>T.C. ÇEVRE, ŞEHİRCİLİK VE İKLİM DEĞİŞİKLİĞİ BAKANLIĞI</b>	<b>TC. ÇEVRE, ŞEHİRCİLİK VE İKLİM DEĞİŞİKLİĞİ BAKANLIĞI</b>	 <b>Tapu ve Kadastro</b> Genel Müdürlüğü
	<b>TAPU ve KADASTRO GENEL MÜDÜRLÜĞÜ</b> <b>MEGSİS İstatistik Bilgileri Dokümanı</b> Revizyon NO: RVZ.0.0	

## Revizyon Bilgileri

Revizyon No:	Revizyon Tarihi	Revizyonu Yapan	Revizyon Nedeni
0.1	01.12.2021	Yazılım Ekibi	Taslak Doküman

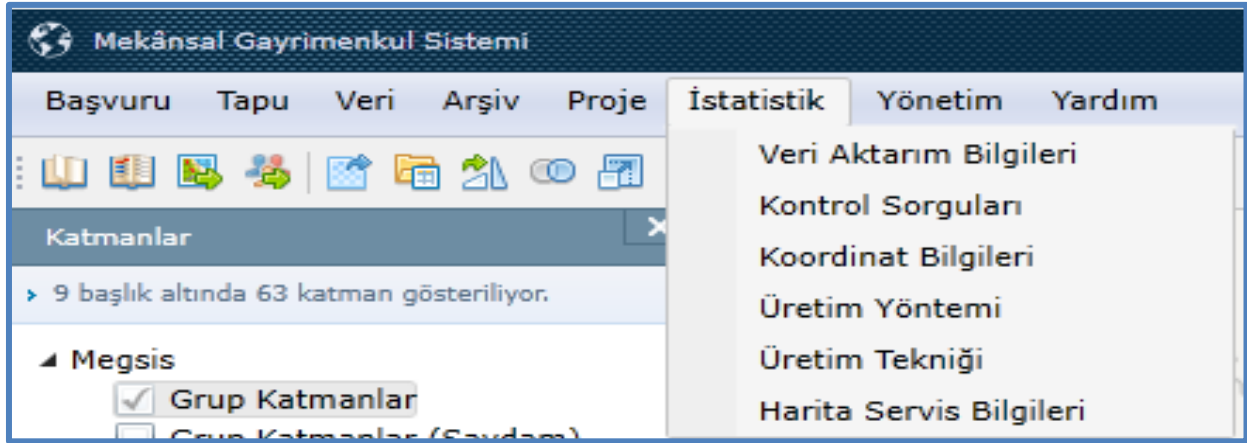
 <b>T.C. ÇEVRE, ŞEHİRCİLİK VE İKLİM DEĞİŞİKLİĞİ BAKANLIĞI</b>	<b>TC. ÇEVRE, ŞEHİRCİLİK VE İKLİM DEĞİŞİKLİĞİ BAKANLIĞI</b>	 <b>Tapu ve Kadastro Genel Müdürlüğü</b>
	<b>TAPU ve KADASTRO GENEL MÜDÜRLÜĞÜ</b> <b>MEGSİS İstatistik Bilgileri Dokümanı</b> Revizyon NO: RVZ.0.0	

## İçindekiler

1. İstatistik Bilgileri.....	3
1.1. Veri Aktarım Bilgileri.....	3
1.2. Kontrol Sorguları.....	4
1.3. Koordinat Bilgileri .....	4
1.4. Üretim Yöntemi .....	5
1.5. Üretim Tekniği .....	6

## 1. İstatistik Bilgileri

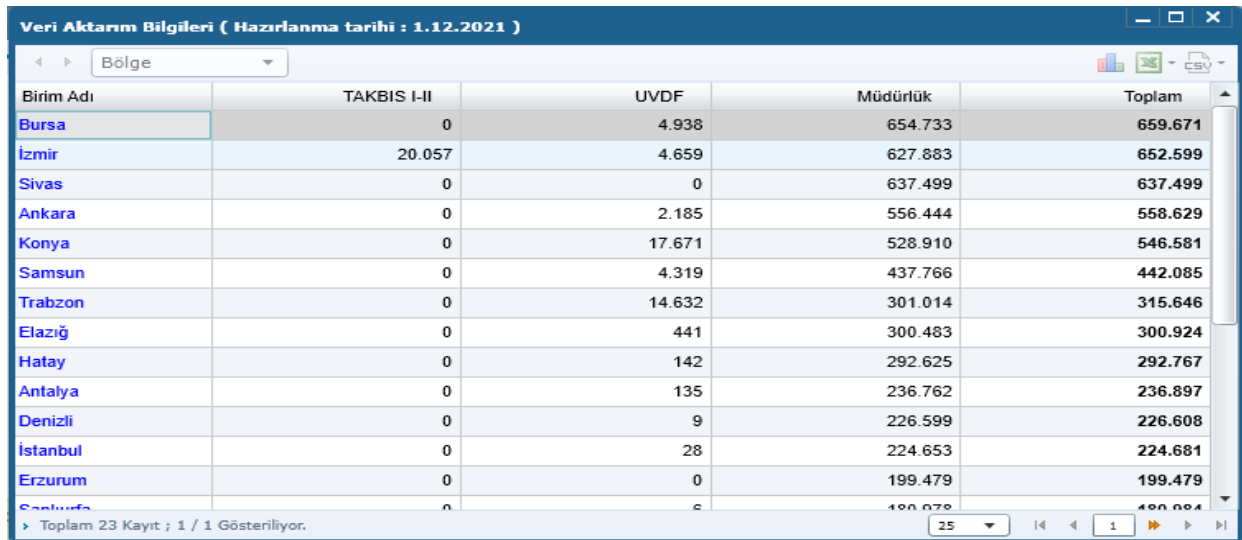
MEGSİS kapsamında toplanan verilere ait istatistik bilgileri kullanıcılara bu alanda sunulmaktadır.



Şekil 1: MEGSİS\_İstatistik\_Bilgileri\_01

### 1.1. Veri Aktarım Bilgileri

Bu modül ile verilerin aktarım bilgileri bölge ve il bazında istatistik olarak sunulmaktadır. Ayrıca listelenen kayıtlar veya seçilen tapu mahallesi/köye ait tüm kayıtlar .xls veya .csv formatından raporlanabilir.

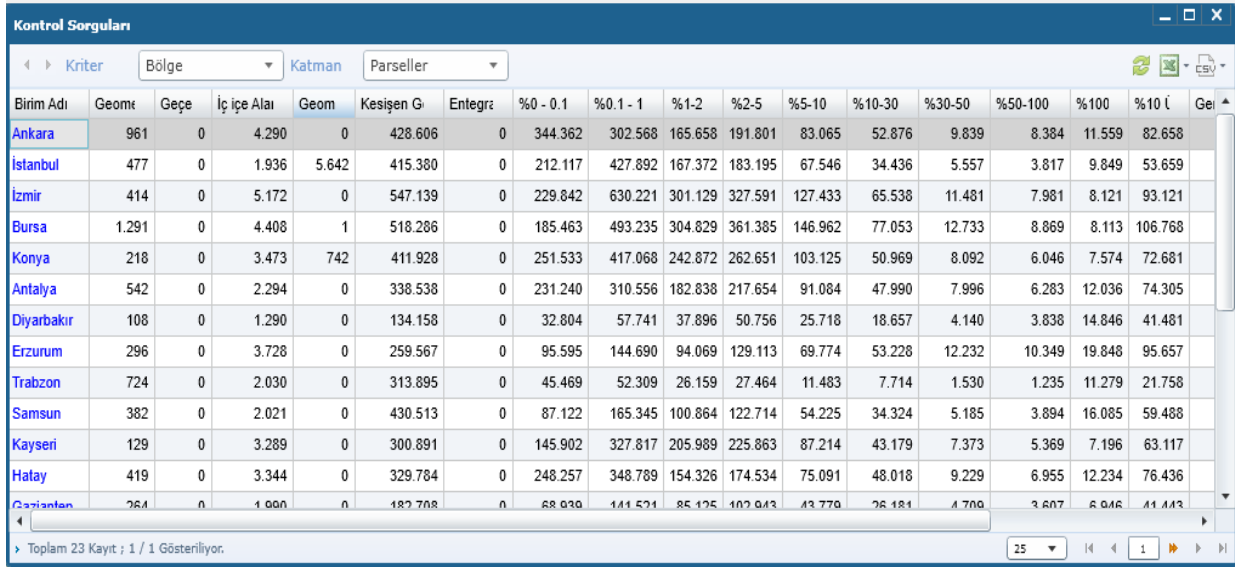


Birim Adı	TAKBIS I-II	UVDF	Müdürlük	Toplam
Bursa	0	4.938	654.733	659.671
İzmir	20.057	4.659	627.883	652.599
Sivas	0	0	637.499	637.499
Ankara	0	2.185	556.444	558.629
Konya	0	17.671	528.910	546.581
Samsun	0	4.319	437.766	442.085
Trabzon	0	14.632	301.014	315.646
Elazığ	0	441	300.483	300.924
Hatay	0	142	292.625	292.767
Antalya	0	135	236.762	236.897
Denizli	0	9	226.599	226.608
İstanbul	0	28	224.653	224.681
Erzurum	0	0	199.479	199.479
Sakarya	0	0	199.079	199.079

Şekil 2: MEGSİS\_İstatistik\_Bilgileri\_02

## 1.2. Kontrol Sorguları

Bu modül ile kontrol sorgu sonuçları bölge ve il bazında istatistik olarak sunulmaktadır. Ayrıca listelenen kayıtlar veya seçilen tapu mahallesi/köye ait tüm kayıtlar .xls veya .csv formatından raporlanabilir.



Birim Adı	Geomi	Geçe	İç İçe Alan	Geom	Kesişen G	Entegrz	%0 - 0.1	%0.1 - 1	%1-2	%2-5	%5-10	%10-30	%30-50	%50-100	%100	%10 Ü	Gei
Ankara	961	0	4.290	0	428.606	0	344.362	302.568	165.658	191.801	83.065	52.876	9.839	8.384	11.559	82.658	
İstanbul	477	0	1.936	5.642	415.380	0	212.117	427.892	167.372	183.195	67.546	34.436	5.557	3.817	9.849	53.659	
İzmir	414	0	5.172	0	547.139	0	229.842	630.221	301.129	327.591	127.433	65.538	11.481	7.981	8.121	93.121	
Bursa	1.291	0	4.408	1	518.286	0	185.463	493.235	304.829	361.385	146.962	77.053	12.733	8.869	8.113	106.768	
Konya	218	0	3.473	742	411.928	0	251.533	417.068	242.872	262.651	103.125	50.969	8.092	6.046	7.574	72.681	
Antalya	542	0	2.294	0	338.538	0	231.240	310.556	182.838	217.654	91.084	47.990	7.996	6.283	12.036	74.305	
Diyarbakır	108	0	1.290	0	134.158	0	32.804	57.741	37.896	50.756	25.718	18.657	4.140	3.838	14.846	41.481	
Erzurum	296	0	3.728	0	259.567	0	95.595	144.690	94.069	129.113	69.774	53.228	12.232	10.349	19.848	95.657	
Trabzon	724	0	2.030	0	313.895	0	45.469	52.309	26.159	27.464	11.483	7.714	1.530	1.235	11.279	21.758	
Samsun	382	0	2.021	0	430.513	0	87.122	165.345	100.864	122.714	54.225	34.324	5.185	3.894	16.085	59.488	
Kayseri	129	0	3.289	0	300.891	0	145.902	327.817	205.989	225.863	87.214	43.179	7.373	5.369	7.196	63.117	
Halay	419	0	3.344	0	329.784	0	248.257	348.789	154.326	174.534	75.091	48.018	9.229	6.955	12.234	76.436	
Gaziantep	264	0	1.000	0	182.708	0	68.030	144.524	85.125	102.043	43.770	26.184	4.700	3.607	6.046	41.443	

Şekil 3: MEGSİS\_İstatistik\_Bilgileri\_03

## 1.3. Koordinat Bilgileri

Bu modül ile sisteme aktarılan .ncz dosyası içerisindeki koordinat bilgileri bölge ve il bazında istatistik olarak sunulmaktadır. Ayrıca listelenen kayıtlar veya seçilen tapu mahallesi/köye ait tüm kayıtlar .xls veya .csv formatından raporlanabilir.

**Koordinat Bilgileri ( Hazırlanma tarihi : 1.12.2021 )**

Birim Adı	ITRF	ED50	Lokal	Toplam	Kesin	İyileştirilmiş	Geçici	Toplam
Edirne	588	173	18	779	165	27	587	779
Erzincan	7.524	1.424	14	8.962	2.734	1.565	4.663	8.962
Gaziantep	80.642	17.728	163	98.533	31.483	28.581	41.019	101.083
Diyarbakır	93.628	34.380	1.946	129.954	54.742	16.127	59.085	129.954
Van	122.814	9.193	1.222	133.229	47.547	6.449	79.233	133.229
Kastamonu	140.175	8.990	69	149.234	69.817	11.374	68.043	149.234
Yozgat	114.055	52.769	24.799	191.623	19.661	1.072	170.890	191.623
Eskişehir	220.111	9.036	7.218	236.365	39.854	19.681	179.227	236.365
Şanlıurfa	130.433	104.426	25.597	260.456	73.826	4.791	181.839	260.456
Elazığ	305.068	16.057	10.532	331.657	83.396	7.923	240.338	331.657
Kayseri	203.616	102.716	28.909	335.241	86.993	23.045	225.203	335.241
Trabzon	294.379	50.052	3	344.434	233.206	11.238	102.558	347.002
Antalya	262.205	64.967	20.133	347.305	72.750	75.320	199.235	347.305
Erzurum	285.874	53.593	0.076	340.422	85.644	22.843	229.070	340.422

Toplam 23 Kayıt ; 1 / 1 Gösteriliyor.

Şekil 4: MEGSİS\_İstatistik\_Bilgileri\_04

## 1.4. Üretim Yöntemi

Bu modül ile sisteme aktarılan .ncz dosyası içerisindeki koordinat bilgilerine ait üretim yöntemleri bölge ve il bazında istatistik olarak sunulmaktadır. Ayrıca listelenen kayıtlar veya seçilen tapu mahallesi/köye ait tüm kayıtlar .xls veya .csv formatından raporlanabilir.

**Üretim Yöntemi ( Hazırlanma tarihi : 1.12.2021 )**

Birim Adı	Sayısal Üretilen	Koordinat Girişinden	Ölçü Değerlerinden	Paftadan Sayısallaşt	Toplam
Ankara	290.995	121.640	48.658	347.060	808.353
İstanbul	179.298	215.080	206.146	337.960	938.484
İzmir	129.520	56.464	153.841	502.679	842.504
Bursa	177.187	47.628	109.140	433.030	766.985
Konya	350.664	95.526	54.575	552.860	1.053.625
Antalya	78.454	28.943	91.198	148.710	347.305
Diyarbakır	55.394	13.238	8.617	52.705	129.954
Erzurum	109.878	17.694	32.820	189.041	349.433
Trabzon	231.295	19.548	38.530	57.629	347.002
Samsun	203.013	32.227	53.302	219.811	508.353
Kayseri	97.618	19.311	78.313	139.999	335.241
Hatay	69.491	36.867	108.676	288.232	503.266
Gaziantep	42.989	6.812	10.034	41.248	101.083
Edirne	207	11	01	140	770

Toplam 23 Kayıt ; 1 / 1 Gösteriliyor.

Şekil 5: MEGSİS\_İstatistik\_Bilgileri\_05

## 1.5. Üretim Tekniği

Bu modül ile sisteme aktarılan .ncz dosyası içerisindeki koordinat bilgilerine ait üretim teknikleri bölge ve il bazında istatistik olarak sunulmaktadır. Ayrıca listelenen kayıtlar veya seçilen tapu mahallesi/köye ait tüm kayıtlar .xls veya .csv formatından raporlanabilir.

Üretim Tekniği ( Hazırlanma tarihi : 1.12.2021 )

Bölge

Birim Adı	Prizmatik	Kutupsal	Elektronik Alet	GPS	Fotogrametrik	Fotoplan	Toplam
Ankara	49.849	287.201	217.386	106.787	128.578	18.552	808.353
İstanbul	146.667	460.189	197.923	58.672	73.990	1.043	938.484
İzmir	146.816	304.588	152.487	66.317	160.093	12.203	842.504
Bursa	59.604	105.938	141.011	66.759	376.836	16.837	766.985
Konya	66.303	60.895	352.338	115.050	446.265	12.774	1.053.625
Antalya	40.379	128.447	94.321	45.615	38.532	11	347.305
Diyarbakır	8.231	22.162	57.356	17.522	23.931	752	129.954
Erzurum	44.756	25.433	82.621	53.976	138.876	3.771	349.433
Trabzon	9.647	82.871	202.514	44.960	6.997	13	347.002
Samsun	73.727	108.182	137.189	99.890	89.359	6	508.353
Kayseri	50.169	68.485	51.052	54.513	111.015	7	335.241
Hatay	30.258	232.417	133.932	37.509	66.752	2.398	503.266
Gaziantep	6.219	6.552	44.306	13.012	30.960	34	101.083
Edirne	80	152	56	158	222	0	770

Toplam 23 Kayıt ; 1 / 1 Gösteriliyor.

25

Şekil 6: MEGSİS\_İstatistik\_Bilgileri\_06