



T.C. ÇEVRE, ŞEHİRCİLİK VE
İKLİM DEĞİŞİKLİĞİ BAKANLIĞI



Tapu ve Kadastro
Genel Müdürlüğü

TAPU VE KADASTRO BİLGİ SİSTEMİ

MEKÂNSAL GAYRİMENKUL SİSTEMİ
(MEGSİS)

STANDART PAFTA
İŞLEMLERİ DOKÜMANI

Sürüm: 0.1

HİZMETE ÖZEL

 T.C. ÇEVRE, ŞEHİRCİLİK VE İKLİM DEĞİŞİKLİĞİ BAKANLIĞI	TC. ÇEVRE, ŞEHİRCİLİK VE İKLİM DEĞİŞİKLİĞİ BAKANLIĞI	 Tapu ve Kadastro Genel Müdürlüğü
	TAPU ve KADASTRO GENEL MÜDÜRLÜĞÜ MEGSİS Standart Pafta İşlemleri Dokümanı Revizyon NO: RVZ.0.0	

Revizyon Bilgileri

Revizyon No:	Revizyon Tarihi	Revizyonu Yapan	Revizyon Nedeni
0.1	03.01.2021	Yazılım Ekibi	Taslak Doküman

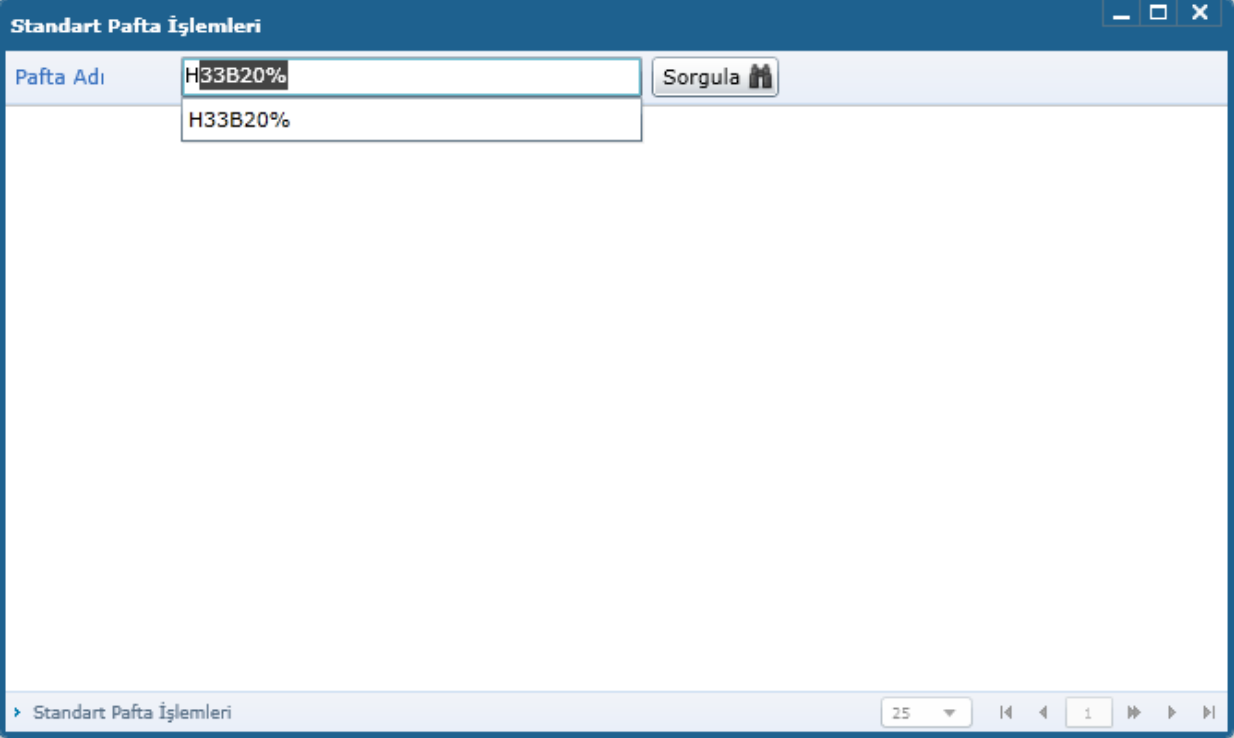
İçindekiler

Revizyon Bilgileri	2
1. Pafta İşlemleri Modülü.....	4

 T.C. ÇEVRE, ŞEHİRCİLİK VE İKLİM DEĞİŞİKLİĞİ BAKANLIĞI	TC. ÇEVRE, ŞEHİRCİLİK VE İKLİM DEĞİŞİKLİĞİ BAKANLIĞI	 Tapu ve Kadastro Genel Müdürlüğü
	TAPU ve KADASTRO GENEL MÜDÜRLÜĞÜ MEGSİS Standart Pafta İşlemleri Dokümanı Revizyon NO: RVZ.0.0	

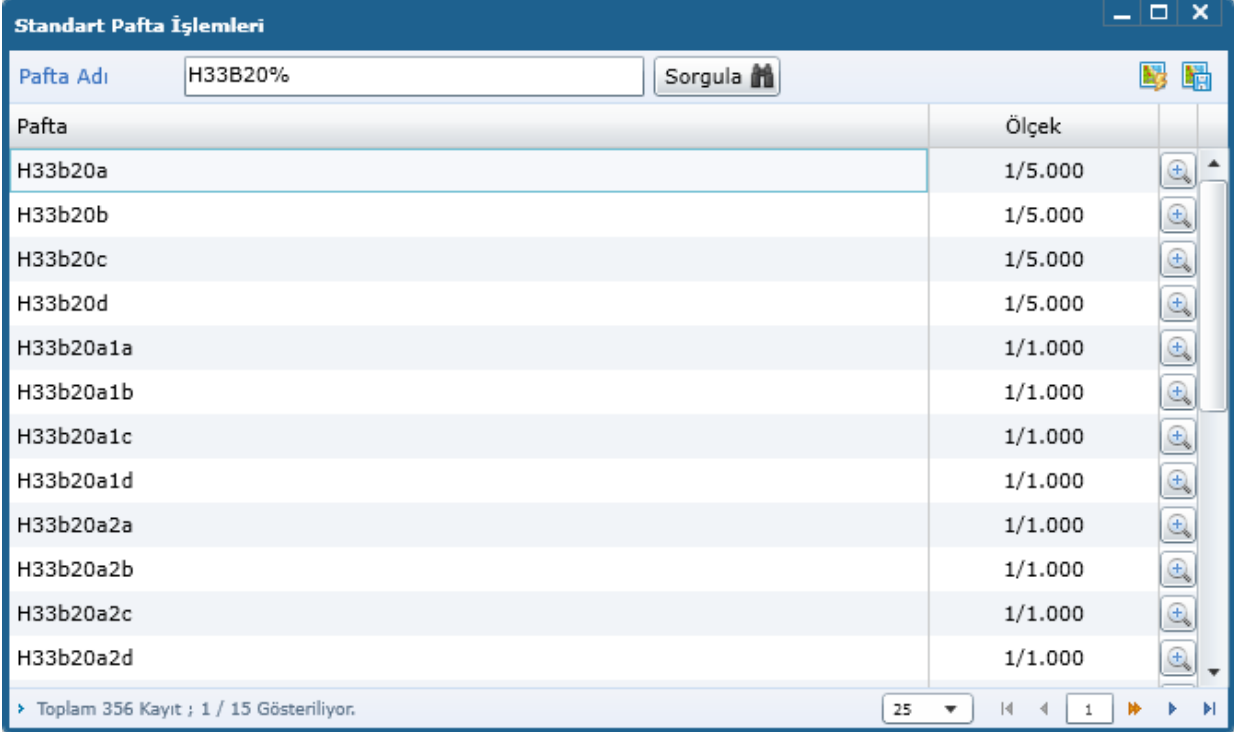
1. Standart Pafta İşlemleri Modülü

Arşiv modülünün altında bulunan bu modül ile standart pafta indeks bilgilerinin sorgulanması, harita üzerinde izdüşümünün görüntülenmesi, görüntülenen paftanın ölçek bilgisine göre baskı için hazırlanması ve hazırlanan paftanın farklı resim formatında kaydedilmesi işlemleri yapılmaktadır.



Şekil 1: MEGSİS_Pafta_Islemleri_01

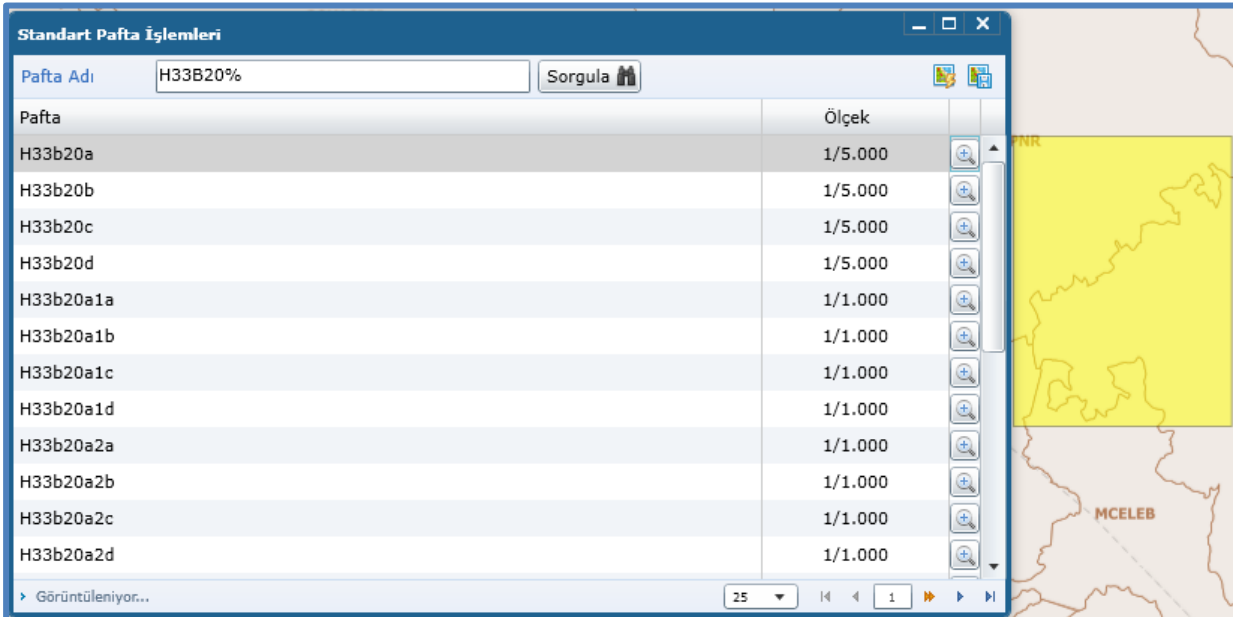
Pafta İşlemleri modülü içerisinde basımı yapılacak paftalar sorgulanır. Sorgulama sonucu standart pafta indeksleri ekranda listelenir.



Pafta	Ölçek
H33b20a	1/5.000
H33b20b	1/5.000
H33b20c	1/5.000
H33b20d	1/5.000
H33b20a1a	1/1.000
H33b20a1b	1/1.000
H33b20a1c	1/1.000
H33b20a1d	1/1.000
H33b20a2a	1/1.000
H33b20a2b	1/1.000
H33b20a2c	1/1.000
H33b20a2d	1/1.000

Şekil 2: MEGSİS_Pafta_Islemleri_02

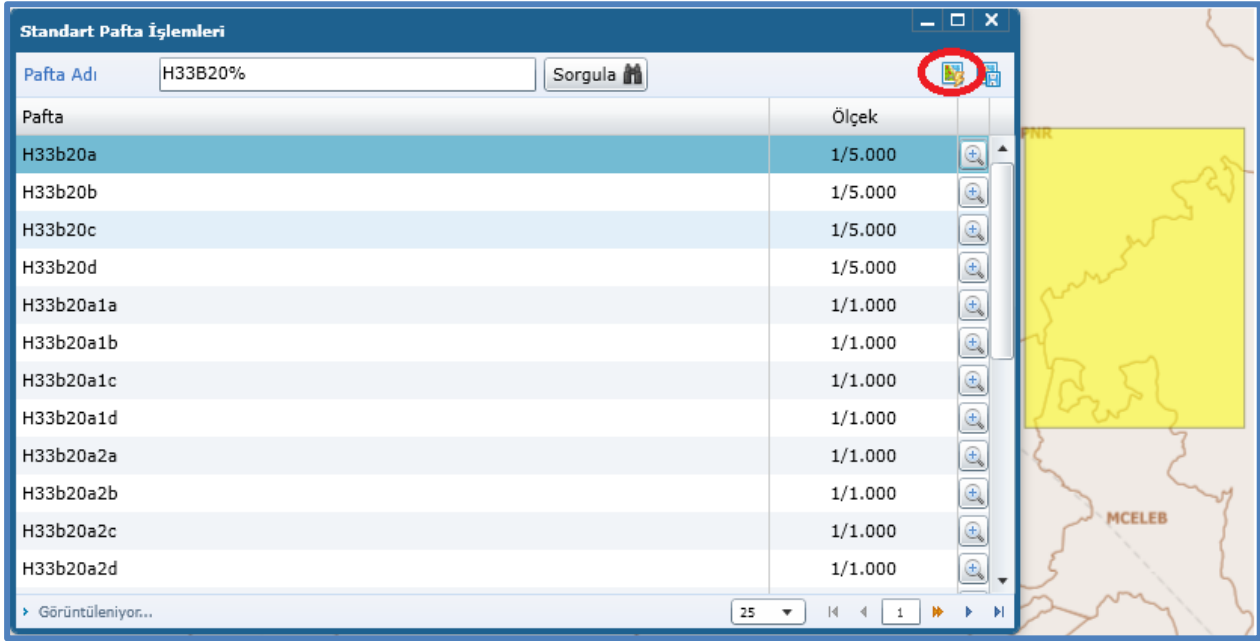
Listelenen standart pafta indeks bilgileri kullanıcı tarafından baskı öncesi sağ tarafta yer alan (+) butonuna tıklanarak harita üzerinde izdüşümü görüntülenebilir.



Pafta	Ölçek
H33b20a	1/5.000
H33b20b	1/5.000
H33b20c	1/5.000
H33b20d	1/5.000
H33b20a1a	1/1.000
H33b20a1b	1/1.000
H33b20a1c	1/1.000
H33b20a1d	1/1.000
H33b20a2a	1/1.000
H33b20a2b	1/1.000
H33b20a2c	1/1.000
H33b20a2d	1/1.000

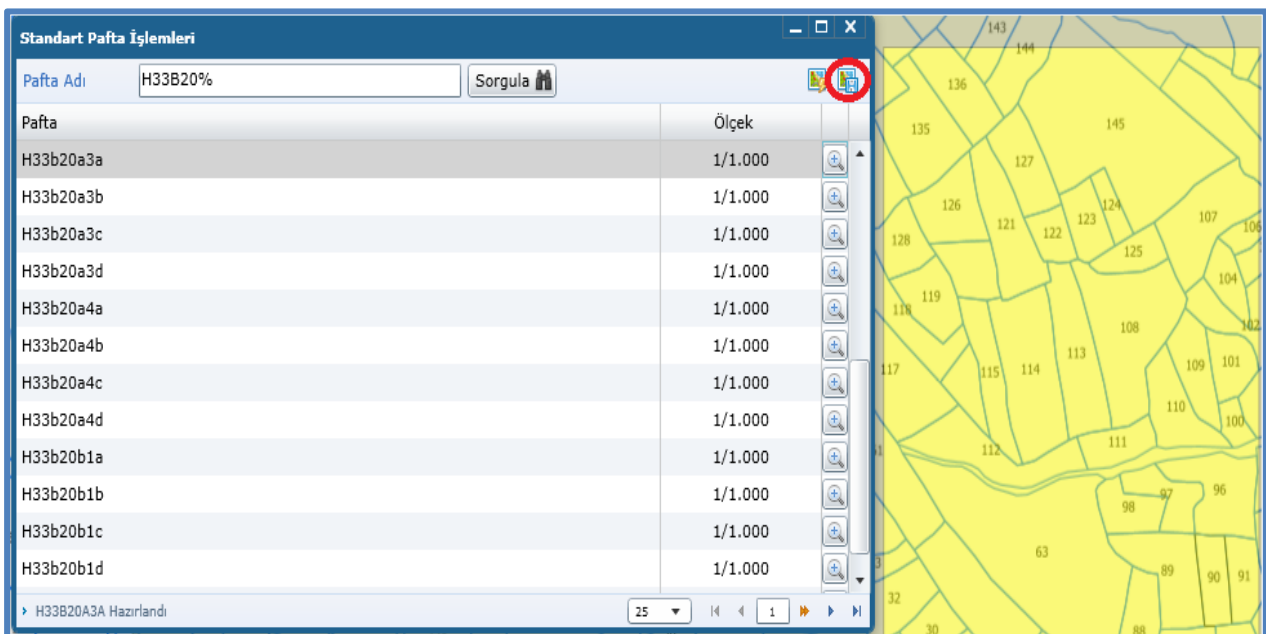
Şekil 3: MEGSİS_Pafta_Islemleri_03

Eğer görüntülenen alan için pafta basımı yapılmasına karar verilir ise sağ üst köşede yer alan pafta hazırla butonuna tıklanır.



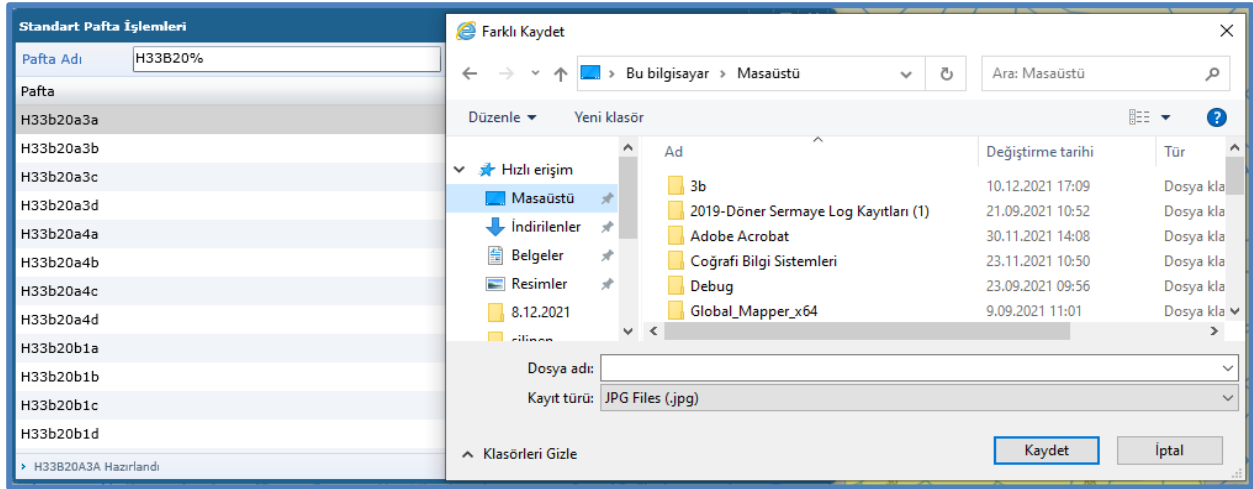
Şekil 4: MEGSİS_Pafta_Islemleri_04

Pafta hazırlama butonuna tıklandıktan sonra otomatik olarak pafta kayıt için hazırlanır.



Şekil 5: MEGSİS_Pafta_Islemleri_05

Pafta hazırlandı mesajının ekranda görüntülenmesinden sonra, kullanıcı tarafından resmi kaydet butonu tıklanarak paftanın hazırlanması sağlanır.



Şekil 7: MEGSİS_Pafta_Islemleri_07

Seçilen resim formatına göre hazırlanan pafta bilgisayara kaydedilir.



T.C. ÇEVRE, ŞEHİRCİLİK VE
İKLİM DEĞİŞİKLİĞİ BAKANLIĞI

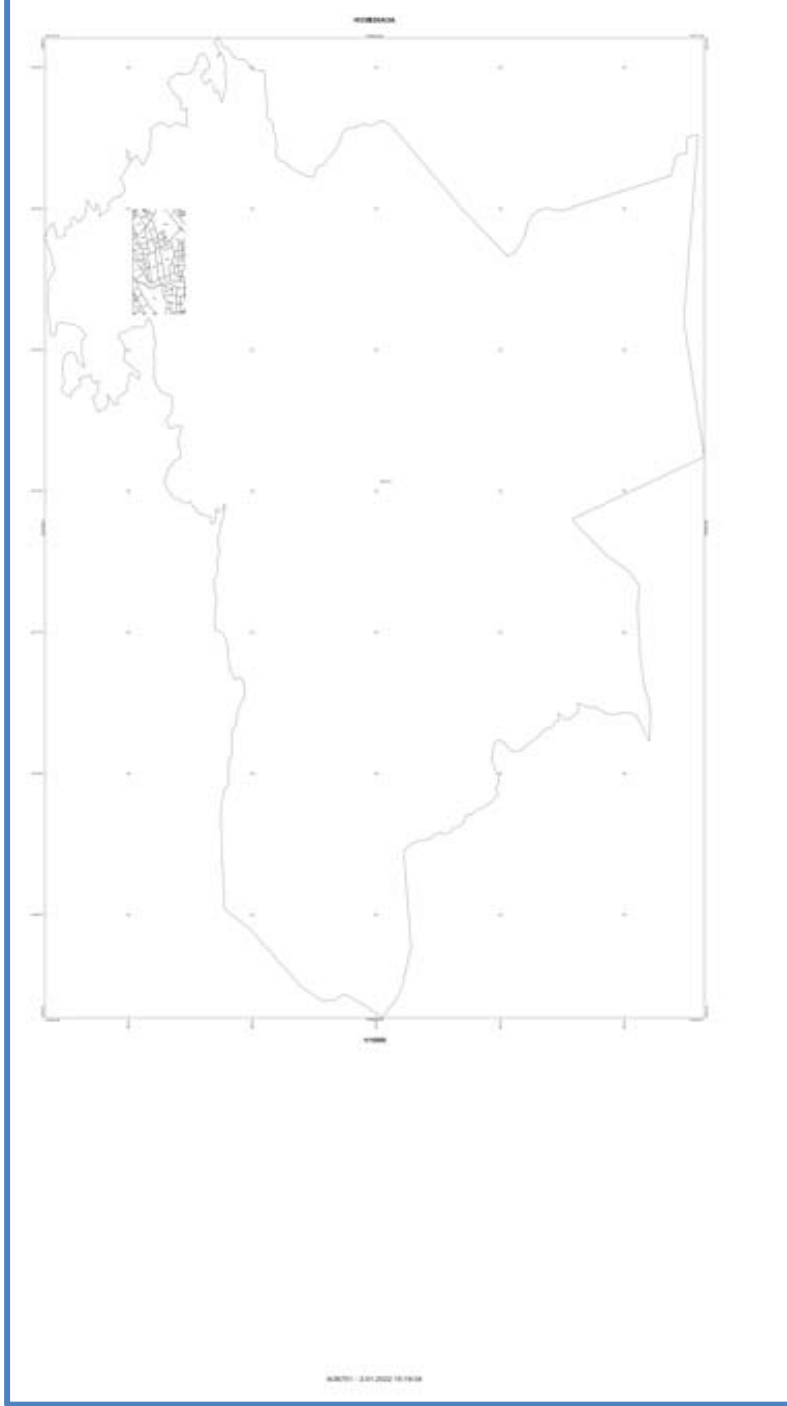
TC.
ÇEVRE, ŞEHİRCİLİK VE İKLİM
DEĞİŞİKLİĞİ BAKANLIĞI

TAPU ve KADASTRO GENEL MÜDÜRLÜĞÜ
MEGSİS Standart Pafta İşlemleri Dokümanı

Revizyon NO: RVZ.0.0



Tapu ve Kadastro
Genel Müdürlüğü



Şekil 8: MEGSİS_Pafta_Islemleri_08

Kayıt edilen pafta görüntüsü aşağıdaki şekilde oluşur ve yazıcıdan çıktı alınabilir.