



T.C. ÇEVRE, ŞEHİRCİLİK VE
İKLİM DEĞİŞİKLİĞİ BAKANLIĞI



Tapu ve Kadastro
Genel Müdürlüğü

TAPU VE KADASTRO BİLGİ SİSTEMİ

MEKANSAL GAYRİMENKUL SİSTEMİ
(MEGSİS)
PLAN ÖRNEĞİ DOKÜMANI

Sürüm: 0.1

HİZMETE ÖZEL

 T.C. ÇEVRE, ŞEHİRCİLİK VE İKLİM DEĞİŞİKLİĞİ BAKANLIĞI	TC. ÇEVRE, ŞEHİRCİLİK VE İKLİM DEĞİŞİKLİĞİ BAKANLIĞI	 Tapu ve Kadastro Genel Müdürlüğü
	TAPU ve KADASTRO GENEL MÜDÜRLÜĞÜ MEGSİS Plan Örneği Dokümanı Revizyon NO: RVZ.0.0	

Revizyon Bilgileri

Revizyon No:	Revizyon Tarihi	Revizyonu Yapan	Revizyon Nedeni
0.1	03.12.2021	Yazılım Ekibi	Taslak Doküman

 T.C. ÇEVRE, ŞEHİRCİLİK VE İKLİM DEĞİŞİKLİĞİ BAKANLIĞI	TC. ÇEVRE, ŞEHİRCİLİK VE İKLİM DEĞİŞİKLİĞİ BAKANLIĞI	 Tapu ve Kadastro Genel Müdürlüğü
	TAPU ve KADASTRO GENEL MÜDÜRLÜĞÜ MEGSİS Plan Örneği Dokümanı Revizyon NO: RVZ.0.0	

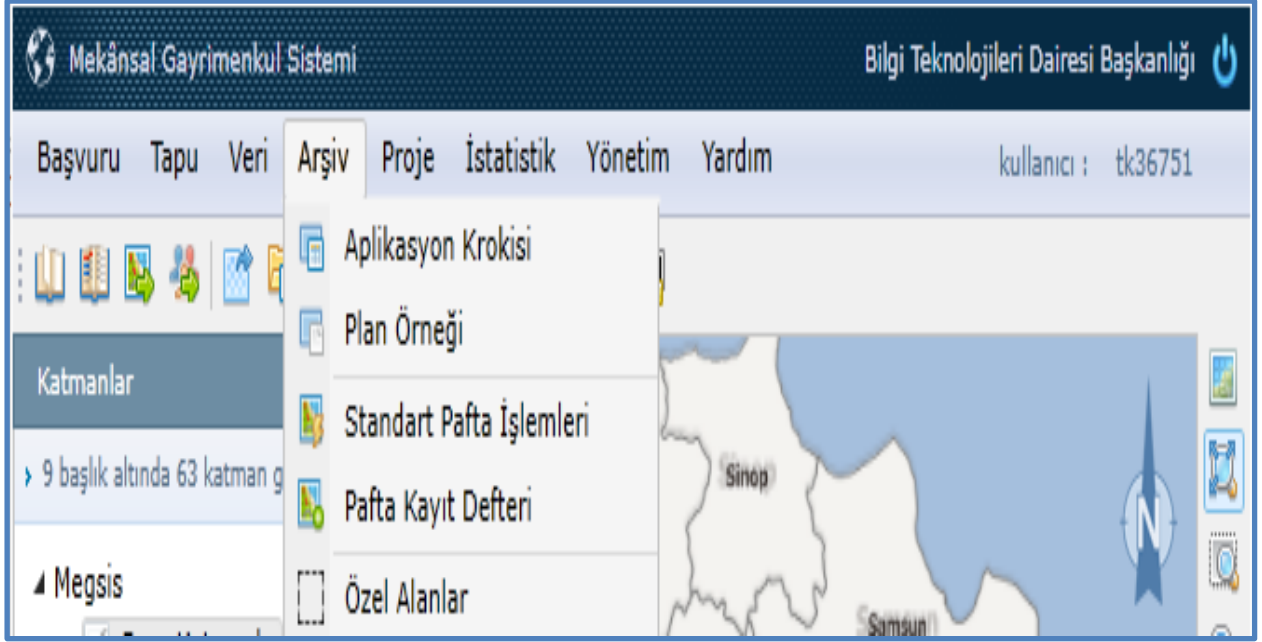
İçindekiler

1. Plan Örneği Modülü	3
-----------------------------	---

 T.C. ÇEVRE, ŞEHİRCİLİK VE İKLİM DEĞİŞİKLİĞİ BAKANLIĞI	TC. ÇEVRE, ŞEHİRCİLİK VE İKLİM DEĞİŞİKLİĞİ BAKANLIĞI	 Tapu ve Kadastro Genel Müdürlüğü
	TAPU ve KADASTRO GENEL MÜDÜRLÜĞÜ MEGSİS Plan Örneği Dokümanı Revizyon NO: RVZ.0.0	

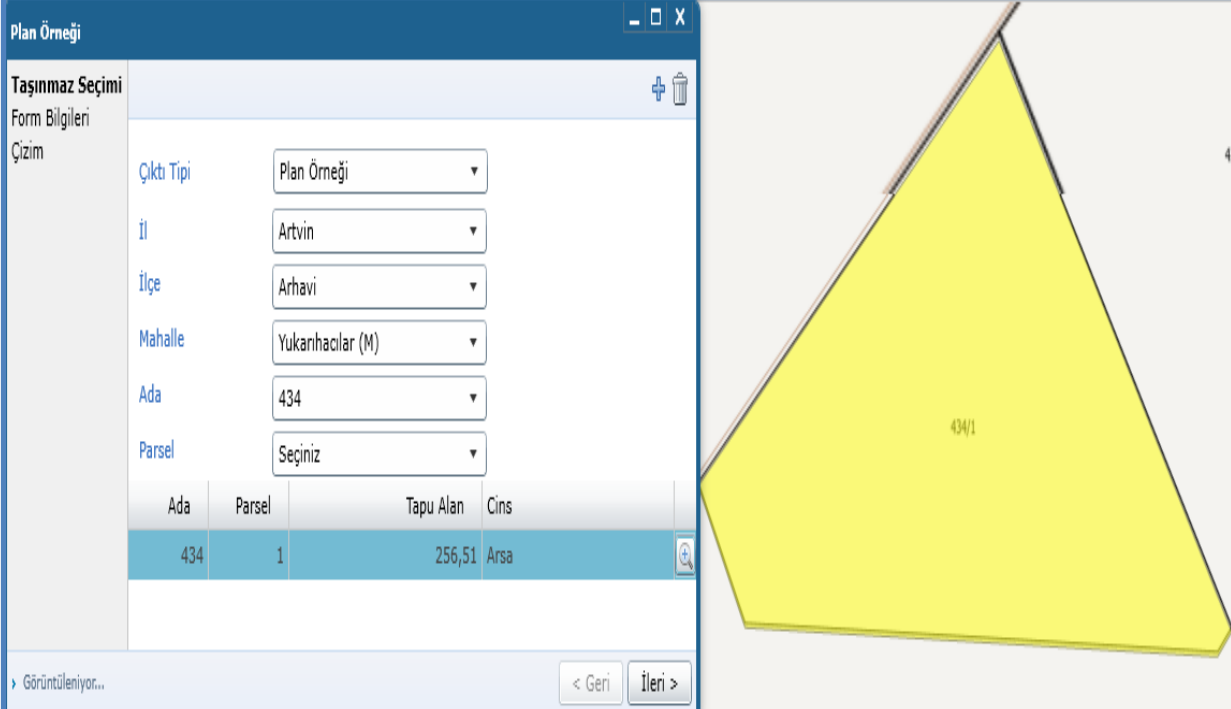
1. Plan Örneği Modülü

Kullanıcı tarafından Arşiv Modülü altında yer alan plan örneği hazırlama butonu tıklanır. Plan örneği modülü taşınmaz seçimi, form bilgileri ve çizim adımlarından oluşmaktadır.



Şekil 1: MEGSİS_Plan_Ornegi_01

 T.C. ÇEVRE, ŞEHİRCİLİK VE İKLİM DEĞİŞİKLİĞİ BAKANLIĞI	TC. ÇEVRE, ŞEHİRCİLİK VE İKLİM DEĞİŞİKLİĞİ BAKANLIĞI	 Tapu ve Kadastro Genel Müdürlüğü
	TAPU ve KADASTRO GENEL MÜDÜRLÜĞÜ MEGSİS Plan Örneği Dokümanı Revizyon NO: RVZ.0.0	



Plan Örneği

Taşınmaz Seçimi

Form Bilgileri

Çizim

Çıktı Tipi: Plan Örneği

İl: Artvin

İlçe: Arhavi

Mahalle: Yukarhacılar (M)

Ada: 434

Parsel: Seçiniz

Ada	Parsel	Tapu Alan	Cins
434	1	256,51	Arsa

Görüntüleniyor...

< Geri İleri >

Şekil 2: MEGSİS_Plan_Ornegi_02

Plan Örneği modülü yüklendikten sonra kullanıcı tarafından çıktı tipi ve plan örneği hazırlanacak parsel(ler)e atı bilgiler ekrandan seçilerek, sağ üst köşede yer alan (+) butonuna basılır ve bir sonraki aşamaya geçilir.

 T.C. ÇEVRE, ŞEHİRCİLİK VE İKLİM DEĞİŞİKLİĞİ BAKANLIĞI	TC. ÇEVRE, ŞEHİRCİLİK VE İKLİM DEĞİŞİKLİĞİ BAKANLIĞI	 Tapu ve Kadastro Genel Müdürlüğü
	TAPU ve KADASTRO GENEL MÜDÜRLÜĞÜ MEGSİS Plan Örneği Dokümanı Revizyon NO: RVZ.0.0	

Plan Örneği

Taşınmaz Seçimi
Form Bilgileri
Çizim

Harç No	<input type="text" value="0000"/>	Harç Tarihi	<input type="text" value="03.12.2021"/> 15
Düzenleyen Ad Soyad	<input type="text" value="Test Düzenleyen"/>	Düzenleme Tarihi	<input type="text" value="03.12.2021"/> 15
Kontrol Ad Soyad	<input type="text" value="Test Kontrol Eden"/>	Kontrol Tarihi	<input type="text" value="03.12.2021"/> 15
Tasdik Eden Ad Soyad	<input type="text" value="Test Tasdik Eden"/>	Tasdik Tarihi	<input type="text" value="03.12.2021"/> 15

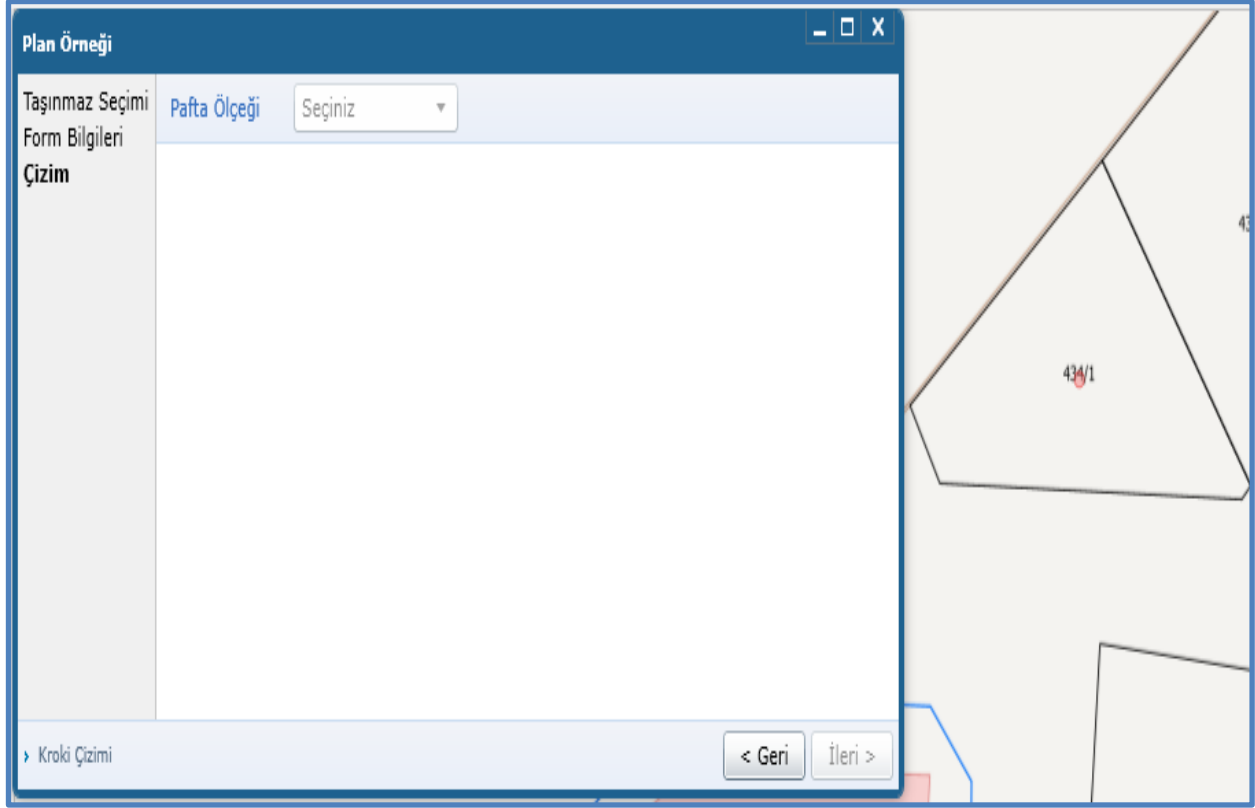
> Form Bilgi Girişi

< Geri İleri >

Şekil 3: MEGSİS_Plan_Ornegi_03

Forma bilgileri adımında istenilen bilgiler kullanıcı tarafından doldurulur ve diğer adıma geçilir.

 <p>T.C. ÇEVRE, ŞEHİRCİLİK VE İKLİM DEĞİŞİKLİĞİ BAKANLIĞI</p>	<p>TC. ÇEVRE, ŞEHİRCİLİK VE İKLİM DEĞİŞİKLİĞİ BAKANLIĞI</p> <p>TAPU ve KADASTRO GENEL MÜDÜRLÜĞÜ</p> <p>MEGSİS Plan Örneği Dokümanı</p> <p>Revizyon NO: RVZ.0.0</p>	 <p>Tapu ve Kadastro Genel Müdürlüğü</p>
--	---	---

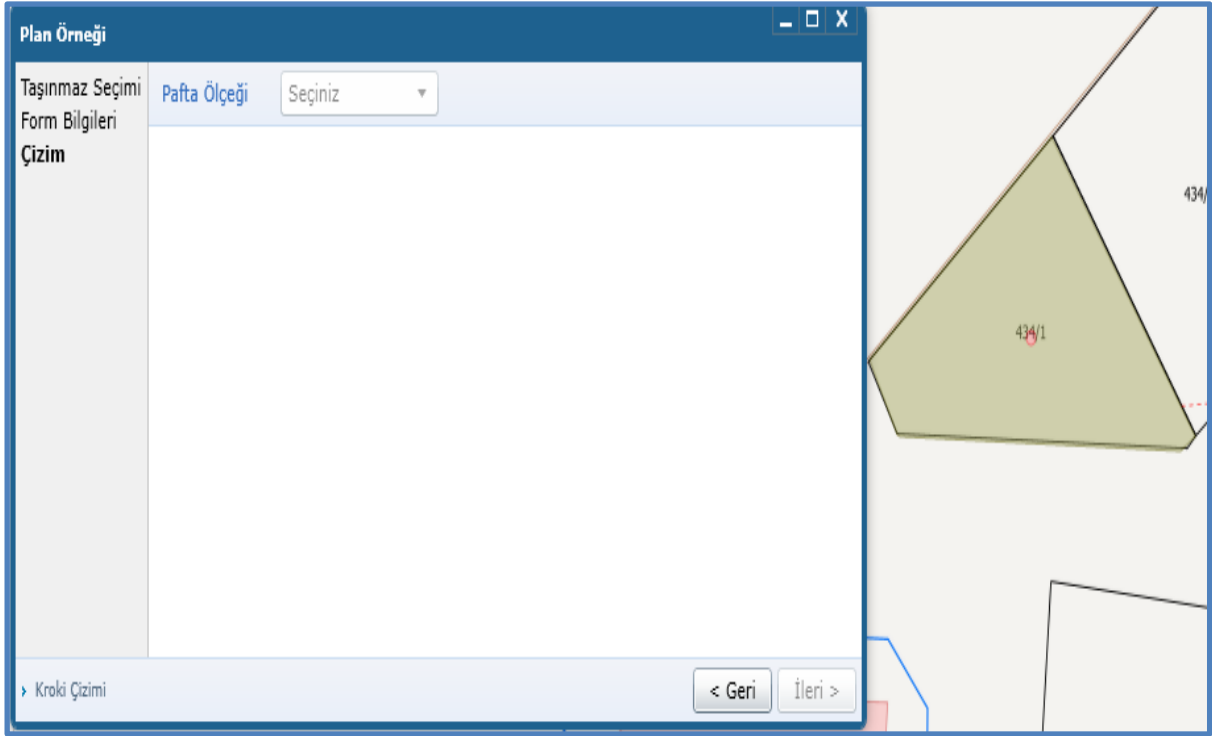


Şekil 4: MEGSİS_Plan_Ornegi_04

Çizim adımına geçildiğinde sistem otomatik olarak plan örneği çizilecek parseli ekranda ortalayacak şekilde ekrana getirir.

 T.C. ÇEVRE, ŞEHİRCİLİK VE İKLİM DEĞİŞİKLİĞİ BAKANLIĞI	TC. ÇEVRE, ŞEHİRCİLİK VE İKLİM DEĞİŞİKLİĞİ BAKANLIĞI	 Tapu ve Kadastro Genel Müdürlüğü
	TAPU ve KADASTRO GENEL MÜDÜRLÜĞÜ MEGSİS Plan Örneği Dokümanı Revizyon NO: RVZ.0.0	

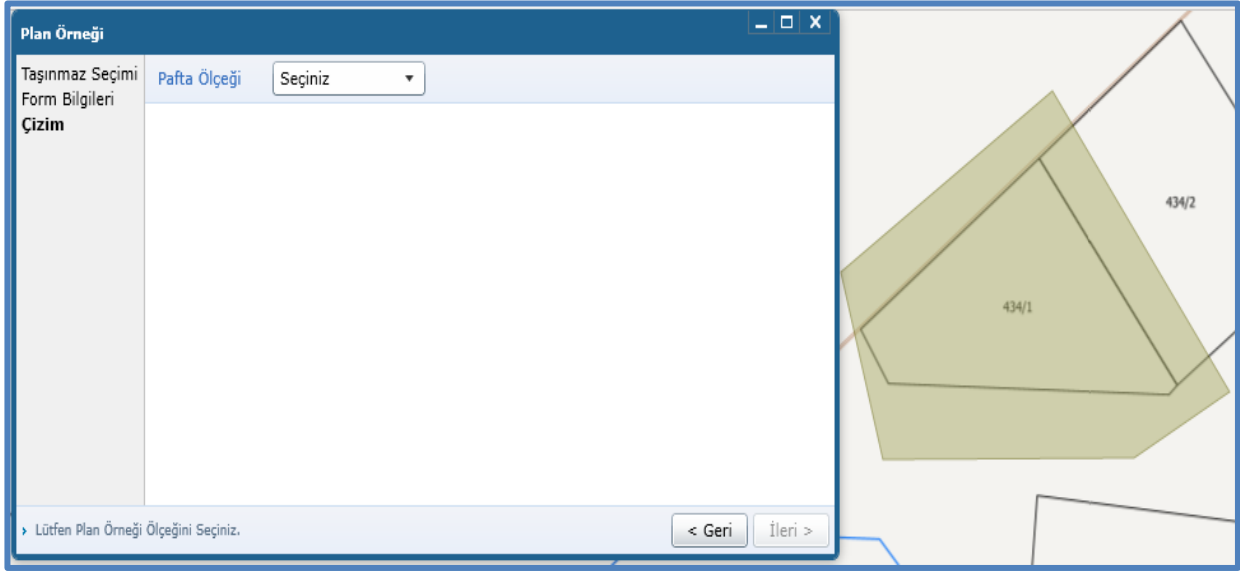
Bu adımda kullanıcı tarafından plan örneği formunda gösterilmesi istenilen alan harita üzerinde çizim araçlarında bulunan alan çiz butonu yardımıyla çizilerek işaretlenir ve pafta ölçeği seçilir.



Şekil 5: MEGSİS_Plan_Ornegi_05

Ön izleme ekranında fazla seçilen detay çizimleri veya parsel numaraları sağ üst köşede yer alan silme butonu ile temizlenebilir.

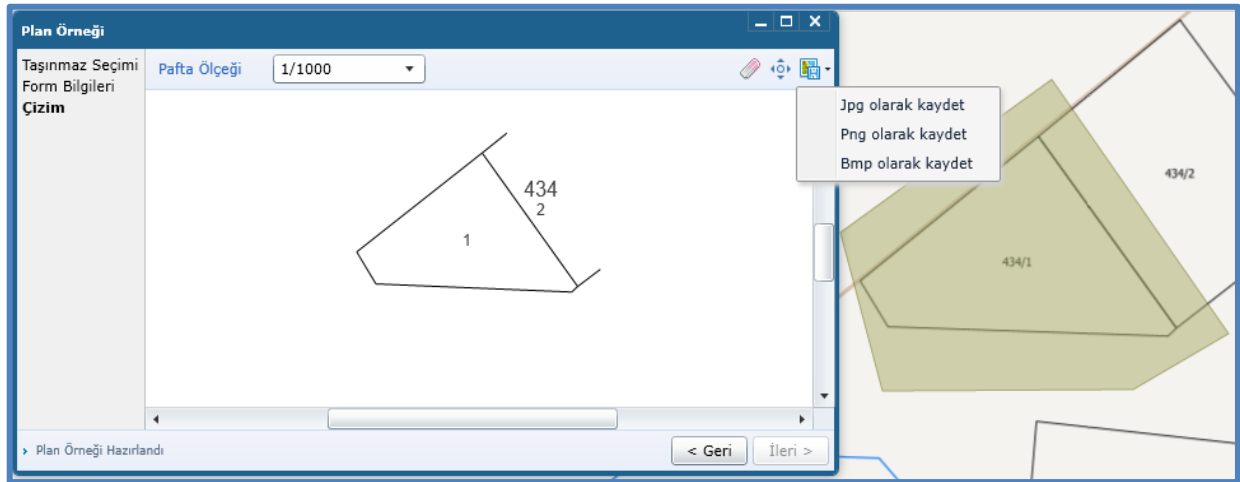
Ayrıca parsel numaralarının ekran üzerinde kaydırma işlemi de sağ üst köşede yer alan kaydır butonu ile yapılabilir.



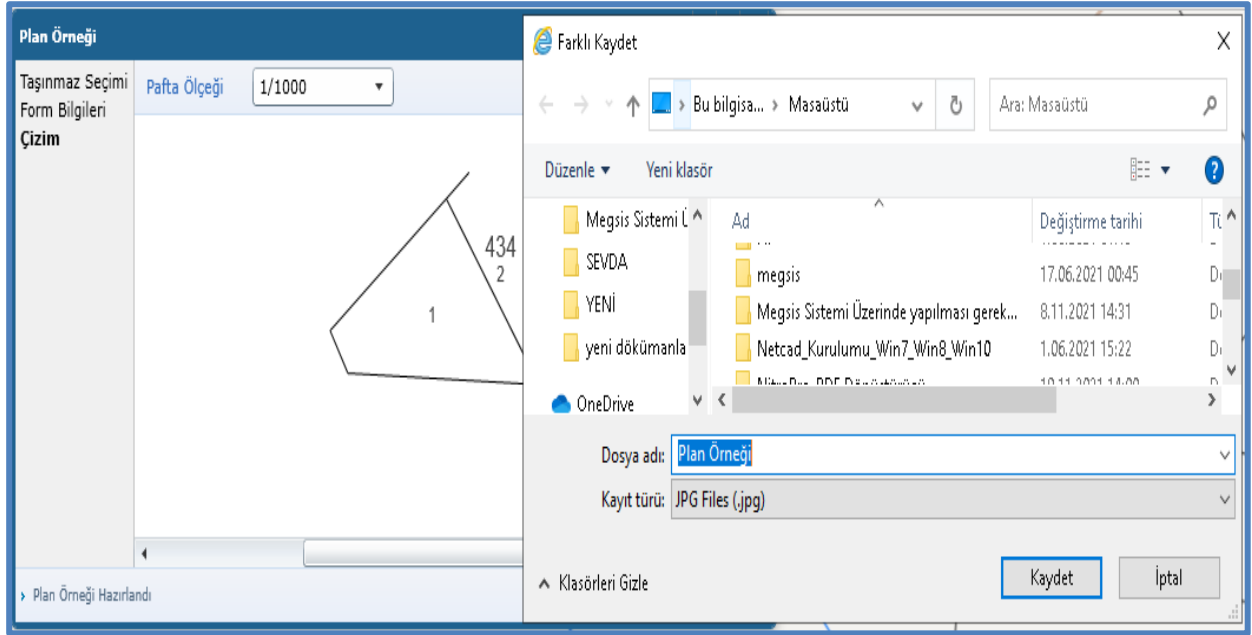
Şekil 6: MEGSİS_Plan_Ornegi_06

Ayrıca parsel numaralarının ekran üzerinde kaydırma işlemi de sağ üst köşede yer alan kaydır butonu ile yapılabilir.

İhtiyaç olması halinde yapılan düzenleme ve temizleme işlemlerinin tamamlanmasında sonra sağ üst köşede yer alan buton ile plan örneği .jpeg, .png veya .bmp olarak hazırlanarak bilgisayara kaydedilir.



Şekil 7: MEGSİS_Plan_Ornegi_07



Şekil 8: MEGSİS_Plan_Orneği_08

Kayıt edilen plan örneği görüntüsü aşağıdaki şekilde oluşur ve yazıcıdan çıktı alınabilir.



T.C. ÇEVRE, ŞEHİRCİLİK VE
İKLİM DEĞİŞİKLİĞİ BAKANLIĞI

TC.
ÇEVRE, ŞEHİRCİLİK VE İKLİM
DEĞİŞİKLİĞİ BAKANLIĞI

TAPU ve KADASTRO GENEL MÜDÜRLÜĞÜ

MEGSİS Plan Örneği Dokümanı

Revizyon NO: RVZ.0.0



Tapu ve Kadastro
Genel Müdürlüğü

HARİTA (PLAN) ÖRNEĞİ

İli : Artvin İlçesi : Arhavi Köyü/Mah. : Yukarıhacılar (M)	KADASTRO						Yüzölçümü		
	Gören Yerlerde				Görmeyen Yerlerde		Ha	m2	dm2
	Kütük Sayfa No	Pafta No	Ada No	Parsel No	Mevkii	Gömlek Sıra No			
	5152-D-B	434	1			-	256	51	



Kesilen Harcın

Tarih	3.12.2021
No	0000

Kadastro Paftasına Uygundur.

Çizen		Kontrol Eden		Tasdik Eden	
Ünvanı	Teknisyen	Kont.Müh /Memuru		Kadastro Müdürü	
Adı ve Soyadı	Test Düzenleyen	Test Kontrol Eden		Test Tasdik Eden	
Tarih	3.12.2021	3.12.2021		3.12.2021	
İmza/Mühür					

Tapu ve Kadastro Genel Müdürlüğü

Mekânsal Gayrimenkul Sistemi

Şekil 9: MEGSİS Plan Örneği 09