



T.C. ÇEVRE, ŞEHİRCİLİK VE
İKLİM DEĞİŞİKLİĞİ BAKANLIĞI



Tapu ve Kadastro
Genel Müdürlüğü

TAPU VE KADASTRO BİLGİ SİSTEMİ

MEKÂNSAL GAYRİMENKUL SİSTEMİ
(MEGSİS)

TAPU SORGULAMALARI

DÖKÜMANI

Sürüm: 0.1

HİZMETE ÖZEL

 <p>T.C. ÇEVRE, ŞEHİRCİLİK VE İKLİM DEĞİŞİKLİĞİ BAKANLIĞI</p>	<p>TC. ÇEVRE, ŞEHİRCİLİK VE İKLİM DEĞİŞİKLİĞİ BAKANLIĞI</p> <p>TAPU ve KADASTRO GENEL MÜDÜRLÜĞÜ</p> <p>MEGSİS Tapu Sorgulamaları Dokümanı</p> <p>Revizyon NO: RVZ.0.0</p>	 <p>Tapu ve Kadastro Genel Müdürlüğü</p>
--	--	---

Revizyon Bilgileri

Revizyon No:	Revizyon Tarihi	Revizyonu Yapan	Revizyon Nedeni
0.1	06.12.2021	Yazılım Ekibi	Taslak Doküman

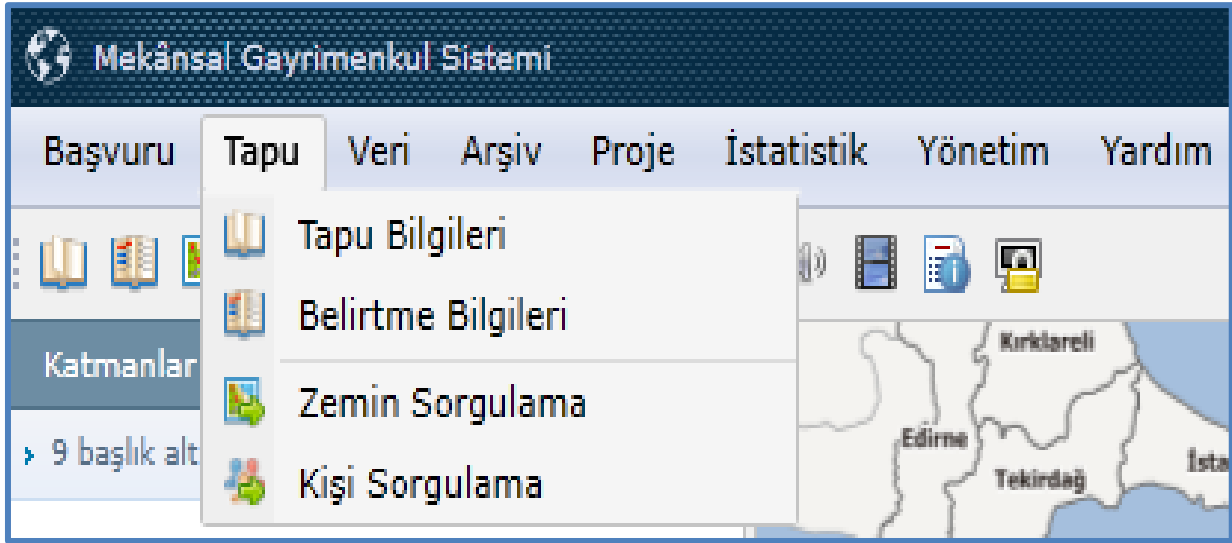
İçindekiler

1. Tapu Sorgulamaları.....	3
1.1. Tapu Bilgileri Modülü	3
1.2. Belirtme Bilgileri Modülü.....	8
1.3. Zemin Sorgulama Modülü	11
1.4. Kişi Sorgulama Modülü.....	12

 <p>T.C. ÇEVRE, ŞEHİRCİLİK VE İKLİM DEĞİŞİKLİĞİ BAKANLIĞI</p>	<p>TC. ÇEVRE, ŞEHİRCİLİK VE İKLİM DEĞİŞİKLİĞİ BAKANLIĞI</p> <p>TAPU ve KADASTRO GENEL MÜDÜRLÜĞÜ</p> <p>MEGSİS Tapu Sorgulamaları Dokümanı</p> <p>Revizyon NO: RVZ.0.0</p>	 <p>Tapu ve Kadastro Genel Müdürlüğü</p>
---	---	--

1. Tapu Sorgulamaları

Tapu menüsü altında tapu bilgileri, belirtme bilgileri, zemin sorgulama ve kişi sorgulama modülleri yer almaktadır.



Şekil 1: MEGSİS_Tapu_Sorgulamaları_01

1.1. Tapu Bilgileri Modülü

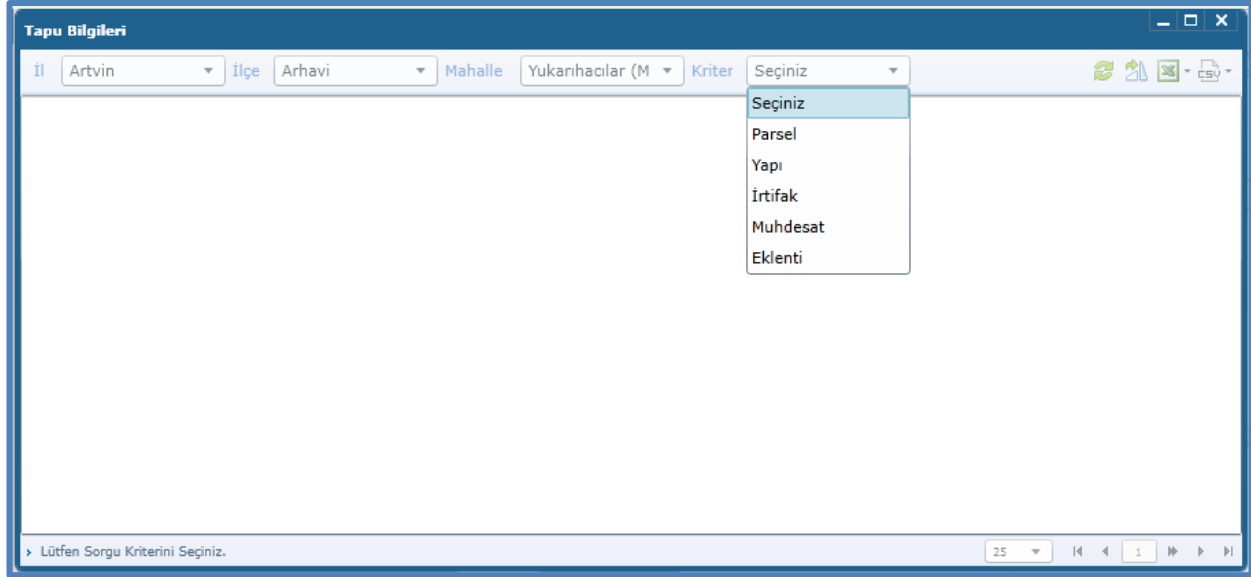
Bu modül ile mahalle bazında tapu kayıtlarına ait genel bilgiler sunulmaktadır.

Sorgulama kriterleri aşağıdaki şekilde belirlenmiştir.

- Parsel
- Yapı
- İrtifak
- Muhdesat
- Eklenti

İl, ilçe, tapu mahallesi/köyü ve sorgulama kriterlerinden bir tanesi seçilerek sorgulama yapılır.

 T.C. ÇEVRE, ŞEHİRCİLİK VE İKLİM DEĞİŞİKLİĞİ BAKANLIĞI	TC. ÇEVRE, ŞEHİRCİLİK VE İKLİM DEĞİŞİKLİĞİ BAKANLIĞI TAPU ve KADASTRO GENEL MÜDÜRLÜĞÜ MEGSİS Tapu Sorgulamaları Dokümanı Revizyon NO: RVZ.0.0	 Tapu ve Kadastro Genel Müdürlüğü
--	---	--



Tapu Bilgileri

İl Artvin İlçe Arhavi Mahalle Yukanhacılar (M) Kriter Seçiniz

Seçiniz

Parsel

Yapı

İrtifak

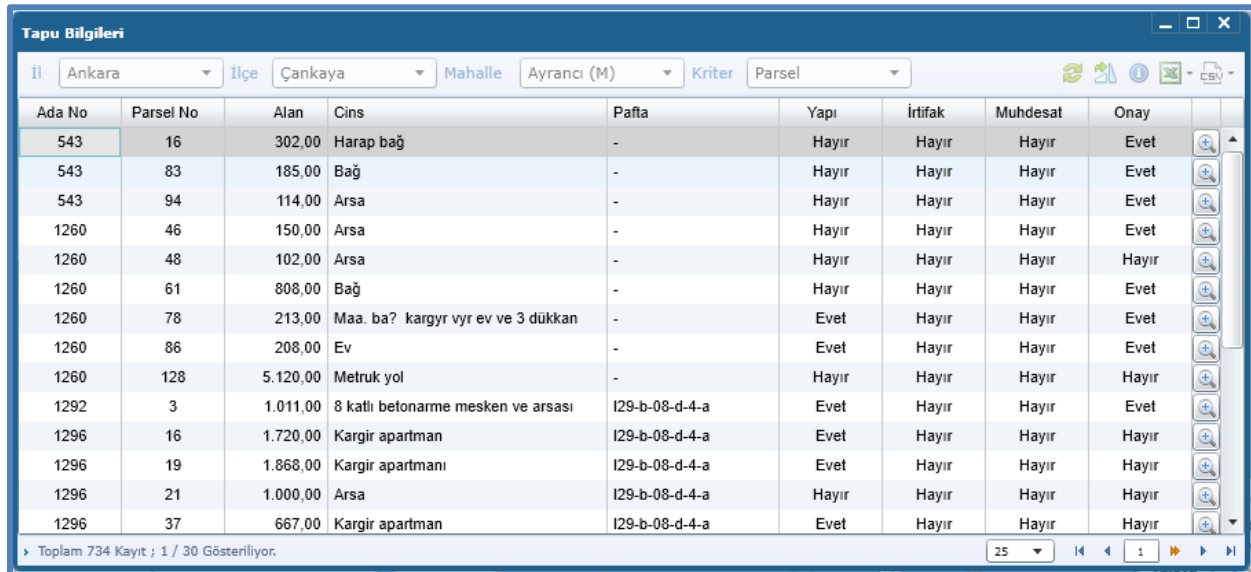
Muhdesat

Ekleni

Lütfen Sorgu Kriterini Seçiniz.

Şekil 2: MEGSİS_Tapu_Sorgulamaları_02

Sorgulama sonucu listelenen kayıtlardan, kadastro verisi ile entegre olanlar, sağda bulunan (+) butonu ile haritada görüntülenir.



Tapu Bilgileri

İl Ankara İlçe Çankaya Mahalle Ayrancı (M) Kriter Parsel

Ada No	Parsel No	Alan	Cins	Pafta	Yapı	İrtifak	Muhdesat	Onay	
543	16	302,00	Harap bağ	-	Hayır	Hayır	Hayır	Evet	
543	83	185,00	Bağ	-	Hayır	Hayır	Hayır	Evet	
543	94	114,00	Arsa	-	Hayır	Hayır	Hayır	Evet	
1260	46	150,00	Arsa	-	Hayır	Hayır	Hayır	Evet	
1260	48	102,00	Arsa	-	Hayır	Hayır	Hayır	Hayır	
1260	61	808,00	Bağ	-	Hayır	Hayır	Hayır	Evet	
1260	78	213,00	Maa. ba? kargır vır ev ve 3 dükkan	-	Evet	Hayır	Hayır	Evet	
1260	86	208,00	Ev	-	Evet	Hayır	Hayır	Evet	
1260	128	5.120,00	Metruk yol	-	Hayır	Hayır	Hayır	Hayır	
1292	3	1.011,00	8 katlı betonarme mesken ve arsası	I29-b-08-d-4-a	Evet	Hayır	Hayır	Evet	
1296	16	1.720,00	Kargir apartman	I29-b-08-d-4-a	Evet	Hayır	Hayır	Hayır	
1296	19	1.868,00	Kargir apartmanı	I29-b-08-d-4-a	Evet	Hayır	Hayır	Hayır	
1296	21	1.000,00	Arsa	I29-b-08-d-4-a	Hayır	Hayır	Hayır	Hayır	
1296	37	667,00	Kargir apartman	I29-b-08-d-4-a	Evet	Hayır	Hayır	Hayır	

Toplam 734 Kayıt ; 1 / 30 Gösteriliyor.

Şekil 3: MEGSİS_Tapu_Sorgulamaları_03

 <p>T.C. ÇEVRE, ŞEHİRCİLİK VE İKLİM DEĞİŞİKLİĞİ BAKANLIĞI</p>	<p>TC. ÇEVRE, ŞEHİRCİLİK VE İKLİM DEĞİŞİKLİĞİ BAKANLIĞI</p> <p>TAPU ve KADASTRO GENEL MÜDÜRLÜĞÜ</p> <p>MEGSİS Tapu Sorgulamaları Dokümanı</p> <p>Revizyon NO: RVZ.0.0</p>	 <p>Tapu ve Kadastro Genel Müdürlüğü</p>

Yukarıda bulunan ekran alıntısından da anlaşılacağı üzere ilgili parselde yapılan sorgulama sonucunda yapı, irtifak ve muhdesat eğer ki onaylı veri ise “ Evet ” onaylanmamış veri şeklinde ise “ Hayır ” olarak gelmektedir.

Parsel bir bütün olarak onaylanmış parsel ise de onay sütunu “ Evet ” olarak gelmektedir.

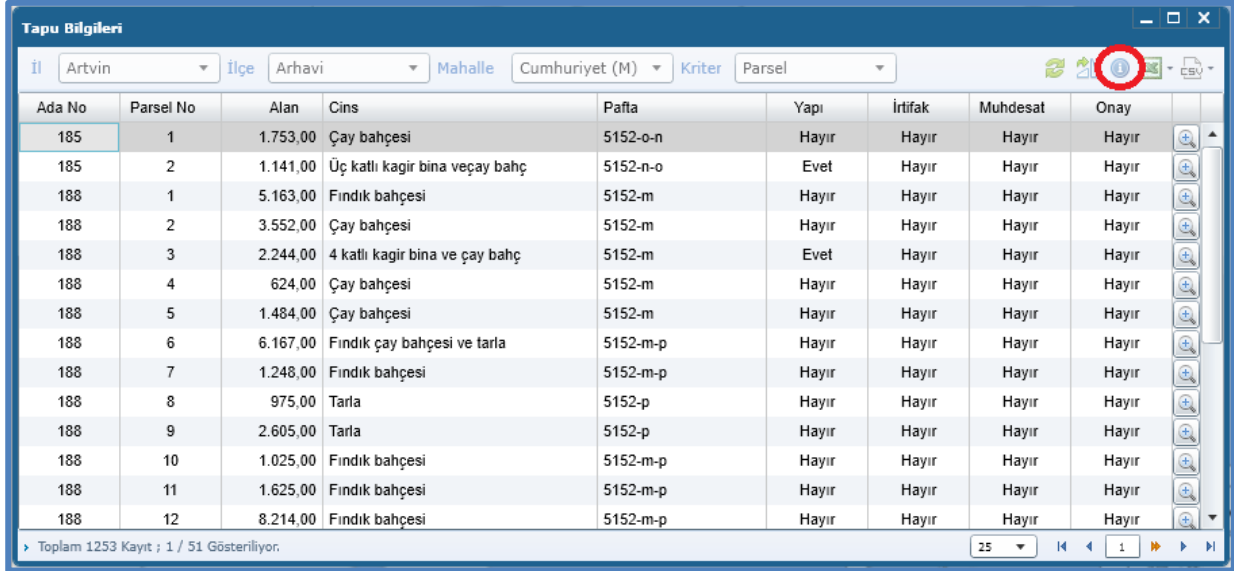
Tapu Bilgileri										
İl	İlçe	Mahalle	Yukarıhacılar (M)	Kriter	Parsel					
Artvin	Arhavi									
Ada No	Parsel No	Alan	Cins	Pafta	Yapı	İrtifak	Muhdesat	Onay		
434	1	256,51	Arsa	5152-d-b	Hayır	Hayır	Hayır	Hayır		
434	2	323,63	Kargir bina ve arsası	5152-d-b	Evet	Hayır	Hayır	Hayır		
435	1	4.972,09	İki katlı hastane binası ve biri bir katlı ve	5152-d-b	Evet	Hayır	Hayır	Hayır		
435	2	1.975,08	Tarla	5152-d-b	Hayır	Hayır	Hayır	Hayır		
436	1	212,34	Alti katlı kargir bina ve arsası	5152-d-b	Evet	Hayır	Hayır	Hayır		
437	1	220,82	Arsa	5152-d-b	Hayır	Hayır	Hayır	Hayır		
438	4	425,10	Arsa	5152-d-b	Hayır	Hayır	Hayır	Hayır		
438	5	473,79	Arsa	5152-d-b	Hayır	Hayır	Hayır	Hayır		
438	6	340,73	Arsa	5152-d-b	Hayır	Hayır	Hayır	Hayır		
439	1	205,18	Kargir bina ve arsası	5152-d-b	Evet	Hayır	Hayır	Hayır		
439	2	113,15	Kargir bina ve arsası	5152-d-b	Evet	Hayır	Hayır	Hayır		
439	3	153,16	Beş katlı kargir bina ve arsası	5152-d-b	Evet	Hayır	Hayır	Hayır		
440	1	306,70	Beş katlı kargir bina ve arsası	5152-d-b	Evet	Hayır	Hayır	Hayır		
440	2	140,15	Arsa	5152-d-b	Hayır	Hayır	Hayır	Hayır		

Şekil 4: MEGSIS_Tapu_Sorgulamaları_04

Tapu mahalle entegrasyon güncelleme işlemi yapılacaksa yukarıdaki ekran görüntüsünde gösterilen buton üzerinden işlem gerçekleştirilir ve Tapu Envanter ve Entegrasyon Bilgisi güncellenir.

 <p>T.C. ÇEVRE, ŞEHİRCİLİK VE İKLİM DEĞİŞİKLİĞİ BAKANLIĞI</p>	<p>TC. ÇEVRE, ŞEHİRCİLİK VE İKLİM DEĞİŞİKLİĞİ BAKANLIĞI</p> <p>TAPU ve KADASTRO GENEL MÜDÜRLÜĞÜ</p> <p>MEGSİS Tapu Sorgulamaları Dokümanı</p> <p>Revizyon NO: RVZ.0.0</p>	 <p>Tapu ve Kadastro Genel Müdürlüğü</p>
--	--	---

Parsel Geçmişini Göster butonu;



Tapu Bilgileri

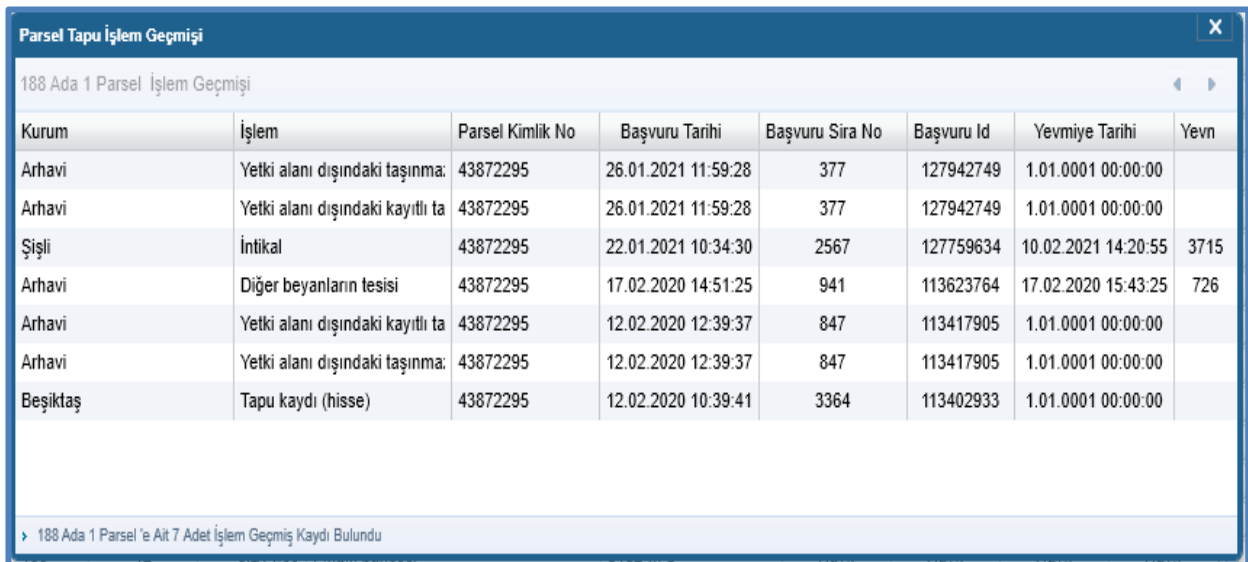
İl: Artvin İlçe: Arhavi Mahalle: Cumhuriyet (M) Kriter: Parsel

Ada No	Parsel No	Alan	Cins	Pafta	Yapı	İrtifak	Muhdesat	Onay
185	1	1.753,00	Çay bahçesi	5152-o-n	Hayır	Hayır	Hayır	Hayır
185	2	1.141,00	Üç katlı kagir bina ve çay bahç	5152-n-o	Evet	Hayır	Hayır	Hayır
188	1	5.163,00	Fındık bahçesi	5152-m	Hayır	Hayır	Hayır	Hayır
188	2	3.552,00	Çay bahçesi	5152-m	Hayır	Hayır	Hayır	Hayır
188	3	2.244,00	4 katlı kagir bina ve çay bahç	5152-m	Evet	Hayır	Hayır	Hayır
188	4	624,00	Çay bahçesi	5152-m	Hayır	Hayır	Hayır	Hayır
188	5	1.484,00	Çay bahçesi	5152-m	Hayır	Hayır	Hayır	Hayır
188	6	6.167,00	Fındık çay bahçesi ve tarla	5152-m-p	Hayır	Hayır	Hayır	Hayır
188	7	1.248,00	Fındık bahçesi	5152-m-p	Hayır	Hayır	Hayır	Hayır
188	8	975,00	Tarla	5152-p	Hayır	Hayır	Hayır	Hayır
188	9	2.605,00	Tarla	5152-p	Hayır	Hayır	Hayır	Hayır
188	10	1.025,00	Fındık bahçesi	5152-m-p	Hayır	Hayır	Hayır	Hayır
188	11	1.625,00	Fındık bahçesi	5152-m-p	Hayır	Hayır	Hayır	Hayır
188	12	8.214,00	Fındık bahçesi	5152-m-p	Hayır	Hayır	Hayır	Hayır

Toplam 1253 Kayıt ; 1 / 51 Gösteriliyor.

Şekil 5: MEGSİS_Tapu_Sorgulamaları_05

Bu modül ile parsel geçmişine ait yapılan tüm işlemlerin hangi kurum üzerinden hangi tarih ve yevmiye numarası ile yapıldığı bilgisi listelenir.



Parsel Tapu İşlem Geçmişini

188 Ada 1 Parsel İşlem Geçmişini

Kurum	İşlem	Parsel Kimlik No	Başvuru Tarihi	Başvuru Sıra No	Başvuru Id	Yevmiye Tarihi	Yevn
Arhavi	Yetki alanı dışındaki taşınma:	43872295	26.01.2021 11:59:28	377	127942749	1.01.0001 00:00:00	
Arhavi	Yetki alanı dışındaki kayıtlı ta	43872295	26.01.2021 11:59:28	377	127942749	1.01.0001 00:00:00	
Şişli	İntikal	43872295	22.01.2021 10:34:30	2567	127759634	10.02.2021 14:20:55	3715
Arhavi	Diğer beyanların tesisi	43872295	17.02.2020 14:51:25	941	113623764	17.02.2020 15:43:25	726
Arhavi	Yetki alanı dışındaki kayıtlı ta	43872295	12.02.2020 12:39:37	847	113417905	1.01.0001 00:00:00	
Arhavi	Yetki alanı dışındaki taşınma:	43872295	12.02.2020 12:39:37	847	113417905	1.01.0001 00:00:00	
Beşiktaş	Tapu kaydı (hisse)	43872295	12.02.2020 10:39:41	3364	113402933	1.01.0001 00:00:00	

188 Ada 1 Parsel 'e Ait 7 Adet İşlem Geçmiş Kaydı Bulundu

Şekil 6: MEGSİS_Tapu_Sorgulamaları_06

Tapu Bilgileri

İl: Artvin İlçe: Arhavi Mahalle: Cumhuriyet (M) Kriter: Parsel

Ada No	Parsel No	Alan	Cins	Pafta	Yapı	İrtifak	Muhdesat	Onay
185	1	1.753.00	Çay bahçesi	5152-n-n	Hayır	Hayır	Hayır	Hayır
185	2	1.141.00	Üç katlı kağır bina ve çay bahç	5152-n-o	Evet	Hayır	Hayır	Hayır
188	1	5.163.00	Fındık bahçesi	5152-m	Hayır	Hayır	Hayır	Hayır
188	2	3.552.00	Çay bahçesi	5152-m	Hayır	Hayır	Hayır	Hayır
188	3	2.244.00	4 katlı kağır bina ve çay bahç	5152-m	Evet	Hayır	Hayır	Hayır
188	4	624.00	Çay bahçesi	5152-m	Hayır	Hayır	Hayır	Hayır
188	5	1.484.00	Çay bahçesi	5152-m	Hayır	Hayır	Hayır	Hayır
188	6	6.167.00	Fındık çay bahçesi ve tarla	5152-m-p	Hayır	Hayır	Hayır	Hayır
188	7	1.248.00	Fındık bahçesi	5152-m-p	Hayır	Hayır	Hayır	Hayır
188	8	975.00	Tarla	5152-p	Hayır	Hayır	Hayır	Hayır
188	9	2.605.00	Tarla	5152-p	Hayır	Hayır	Hayır	Hayır
188	10	1.025.00	Fındık bahçesi	5152-m-p	Hayır	Hayır	Hayır	Hayır
188	11	1.625.00	Fındık bahçesi	5152-m-p	Hayır	Hayır	Hayır	Hayır
188	12	8.214.00	Fındık bahçesi	5152-m-p	Hayır	Hayır	Hayır	Hayır

Toplam 1253 Kayıt ; 1 / 51 Gösteriliyor.

Şekil 7: MEGSIS_Tapu_Sorgulamaları_07

Megsis kullanıcıları yetkileri dahilinde taşınmaza ait tapu kaydına xls veya csv formatında takyidatlı yada takyidatsız şekilde ulaşabilir, çıktı alıp hazırlayabilirler.

Zemin Sorgulama

İl: Ankara İlçe: Çankaya Mahalle: Karataş (M) Ada: Parsel: 100

Taşınmaz Id	İl	İlçe	Mahalle	Ada	Parsel	Alan	Cins	Pafta
306772	Ankara	Çankaya	Karataş		100	24300.00	Tarla	1
108686010	Ankara	Çankaya	Karataş	114	100	38900.50	Tarla	I29-b-19-a-4
108691061	Ankara	Çankaya	Karataş	118	100	16000.07	Tarla	I29-b-19-c-1
108691528	Ankara	Çankaya	Karataş	126	100	14920.44	Tarla	I29-b-24-a-2
108692090	Ankara	Çankaya	Karataş	131	100	1925.47	Bağ	I29-b-18-c-3
108692881	Ankara	Çankaya	Karataş	143	100	736.90	Bağ	I29-b-18-c-1

Toplam 6 Kayıt ; 1 / 1 Gösteriliyor.

Şekil 8: MEGSIS_Tapu_Sorgulamaları_08

 <p>T.C. ÇEVRE, ŞEHİRCİLİK VE İKLİM DEĞİŞİKLİĞİ BAKANLIĞI</p>	<p>TC. ÇEVRE, ŞEHİRCİLİK VE İKLİM DEĞİŞİKLİĞİ BAKANLIĞI</p> <p>TAPU ve KADASTRO GENEL MÜDÜRLÜĞÜ</p> <p>MEGSİS Tapu Sorgulamaları Dokümanı</p> <p>Revizyon NO: RVZ.0.0</p>	 <p>Tapu ve Kadastro Genel Müdürlüğü</p>
---	---	--

Yukarıdaki ekran görüntüsünden de anlaşılacağı üzere zemin sorgulama ekranı üzerinden yapılan sorgulamada tapuda pasife düşmüş parseller üzeri kırmızı çizgili olarak gelir ve bu parselle bağlantılı aktif parseller listelenir.

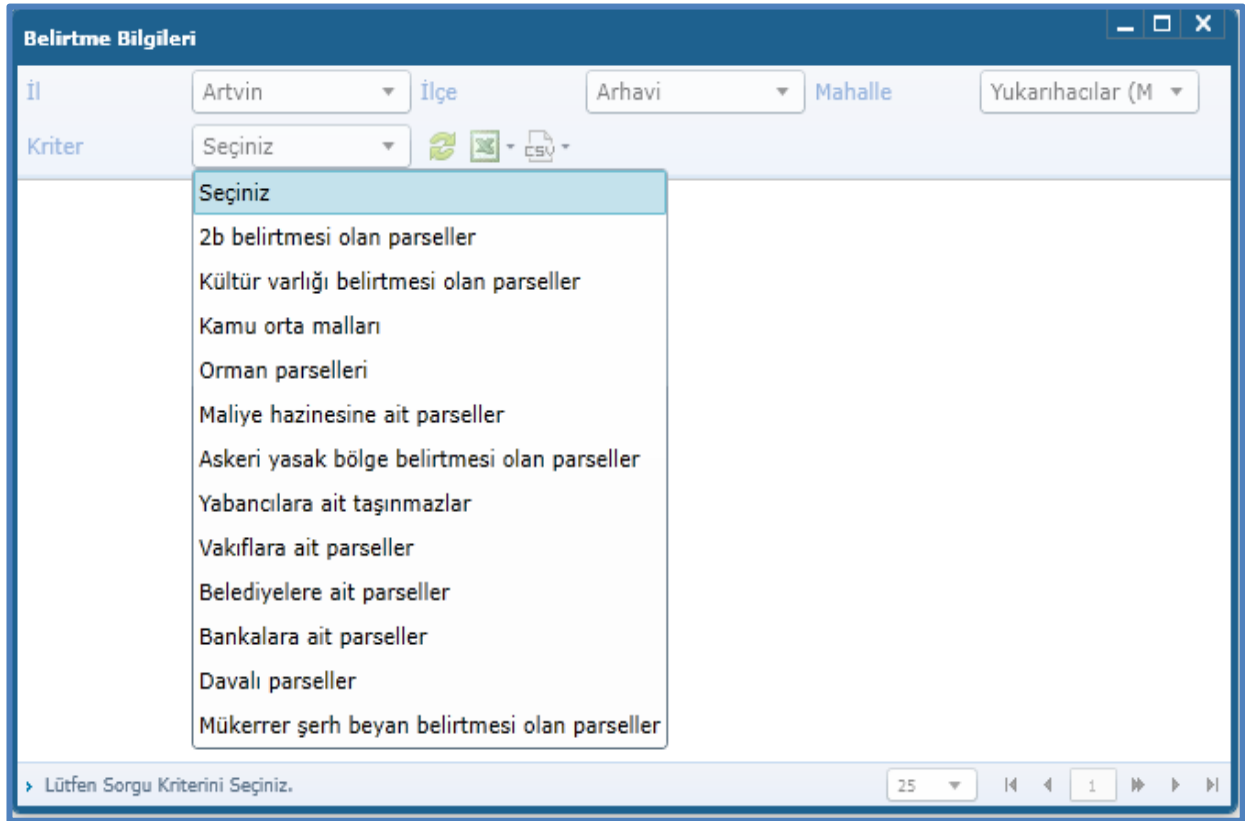
1.2. Belirtme Bilgileri Modülü

Bu modül ile mahalle bazında tapu kayıtlarında yer alan belirtme bilgileri sunulmaktadır.

Sorgulama kriterleri aşağıdaki şekilde belirlenmiştir.

- 2B Belirtmesi Olan Parseller
- Kültür Varlığı Belirtmesi Olan Parseller
- Kamu Orta Malları
- Orman Parselleri
- Maliye Hazinesine Ait Olan Parseller
- Askeri Yasak Bölge Belirtmesi Olan Parseller
- Yabancılara Ait Taşınmazlar
- Vakıflara Ait Parseller
- Belediyelere Ait Parseller
- Bankalara Ait Parseller
- Davalı Parseller
- Mükerrer Şerh Beyan Belirtmesi Olan Parseller

 T.C. ÇEVRE, ŞEHİRCİLİK VE İKLİM DEĞİŞİKLİĞİ BAKANLIĞI	TC. ÇEVRE, ŞEHİRCİLİK VE İKLİM DEĞİŞİKLİĞİ BAKANLIĞI TAPU ve KADASTRO GENEL MÜDÜRLÜĞÜ MEGSİS Tapu Sorgulamaları Dokümanı Revizyon NO: RVZ.0.0	 Tapu ve Kadastro Genel Müdürlüğü
--	---	---



Belirtme Bilgileri

İl: Artvin İlçe: Arhavi Mahalle: Yukarıhacılar (M)

Kriter: Seçiniz

- Seçiniz
- 2b belirtmesi olan parseller
- Kültür varlığı belirtmesi olan parseller
- Kamu orta malları
- Orman parselleri
- Maliye hazinesine ait parseller
- Askeri yasak bölge belirtmesi olan parseller
- Yabancılara ait taşınmazlar
- Vakıflara ait parseller
- Belediyelere ait parseller
- Bankalara ait parseller
- Davalı parseller
- Mükerrer şerh beyan belirtmesi olan parseller

> Lütfen Sorgu Kriterini Seçiniz. 25 1

Şekil 9: MEGSİS_Tapu_Sorgulamaları_09

İl, ilçe, tapu mahallesi/köyü ve sorgulama kriterlerinden bir tanesi seçilerek sorgulama yapılır.

Sorgulama sonucu listelenen kayıtlardan, kadastro verisi ile entegre olanlar, sağda bulunan (+) butonu ile haritada görüntülenir.



T.C. ÇEVRE, ŞEHİRCİLİK VE
İKLİM DEĞİŞİKLİĞİ BAKANLIĞI

TC.
ÇEVRE, ŞEHİRCİLİK VE İKLİM
DEĞİŞİKLİĞİ BAKANLIĞI

TAPU ve KADASTRO GENEL
MÜDÜRLÜĞÜ

MEGSİS Tapu Sorgulamaları Dokümanı

Revizyon NO: RVZ.0.0



Tapu ve Kadastro
Genel Müdürlüğü

Belirtme Bilgileri

İl: Artvin İlçe: Arhavi Mahalle: Yukarıhacılar (M)

Kriter: Orman parseller

Mahalle	Ada No	Parsel No	Alan	Cins	Pafta
Yukarıhacılar	519	11	21.244,63	Devlet ormanı	5552-h
Yukarıhacılar	523	24	3.671,82	Orman	5552-ç
Yukarıhacılar	523	27	7.032,27	Orman	5552-c/5552-g
Yukarıhacılar	523	28	1.939,85	Orman	5552-c
Yukarıhacılar	523	29	1.782,40	Orman	5552-c
Yukarıhacılar	523	30	1.078,30	Orman	5552-c
Yukarıhacılar	523	31	7.041,75	Orman	5552-ç
Yukarıhacılar	523	32	648,71	Orman	5552-c/5555-v
Yukarıhacılar	523	33	2.414,44	Orman	5552-c/5555-v-y
Yukarıhacılar	523	34	1.337,66	Orman	5552-y
Yukarıhacılar	523	36	8.121,19	Orman	5555-y
Yukarıhacılar	523	37	12.706,85	Orman	5555-y
Yukarıhacılar	523	43	23.065,43	Orman	5552-g

Görüntüleniyor...

25

Şekil 10: MEGSİS_Tapu_Sorgulamaları_10

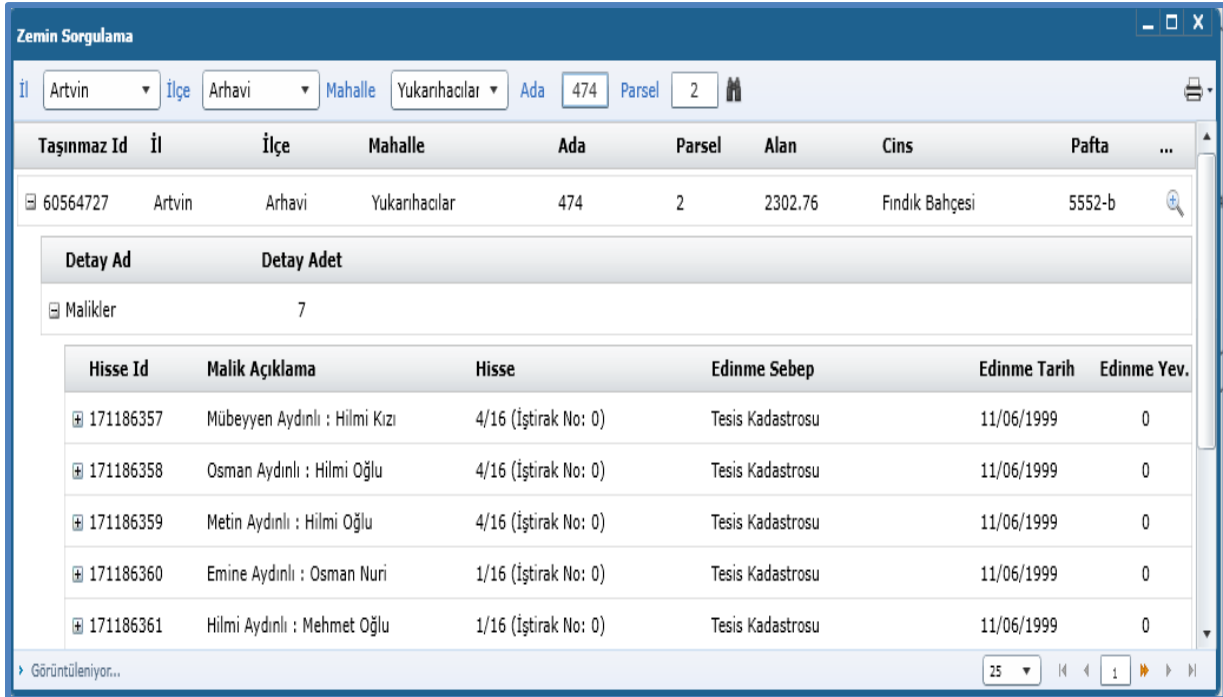
Ayrıca listelenen kayıtlar veya seçilen tapu mahallesi/köye ait tüm kayıtlar .xls veya .csv formatından raporlanabilir.

1.3. Zemin Sorgulama Modülü

Bu modül ile mahalle bazında tapu kayıtlarında yer alan zemin bilgileri sorgulanmaktadır.

İl, ilçe, tapu mahallesi/köyü, ada ve parsel numaraları veya parsel numarası girilerek tapu zemin bilgileri sorgulanabilir.

Sorgulama sonucu listelenen kayıtlardan, kadastro verisi ile entegre olanlar, sağda bulunan (+) butonu ile haritada görüntülenir.



Zemin Sorgulama

İl Artvin İlçe Arhavi Mahalle Yukarıhaçılar Ada 474 Parsel 2

Taşınmaz Id	İl	İlçe	Mahalle	Ada	Parsel	Alan	Cins	Pafta	...
60564727	Artvin	Arhavi	Yukarıhaçılar	474	2	2302.76	Fındık Bahçesi	5552-b	

Detay Ad Detay Adet

Malikler 7

Hisse Id	Malik Açıklama	Hisse	Edinme Sebep	Edinme Tarih	Edinme Yev.
171186357	Mübeyyen Aydınli : Hilmi Kızı	4/16 (İştirak No: 0)	Tesis Kadastro	11/06/1999	0
171186358	Osman Aydınli : Hilmi Oğlu	4/16 (İştirak No: 0)	Tesis Kadastro	11/06/1999	0
171186359	Metin Aydınli : Hilmi Oğlu	4/16 (İştirak No: 0)	Tesis Kadastro	11/06/1999	0
171186360	Emine Aydınli : Osman Nuri	1/16 (İştirak No: 0)	Tesis Kadastro	11/06/1999	0
171186361	Hilmi Aydınli : Mehmet Oğlu	1/16 (İştirak No: 0)	Tesis Kadastro	11/06/1999	0

Görüntüleniyor... 25 1

Şekil 11: MEGSİS_Tapu_Sorgulamaları_11

 T.C. ÇEVRE, ŞEHİRCİLİK VE İKLİM DEĞİŞİKLİĞİ BAKANLIĞI	TC. ÇEVRE, ŞEHİRCİLİK VE İKLİM DEĞİŞİKLİĞİ BAKANLIĞI TAPU ve KADASTRO GENEL MÜDÜRLÜĞÜ MEGSİS Tapu Sorgulamaları Dokümanı Revizyon NO: RVZ.0.0	 Tapu ve Kadastro Genel Müdürlüğü
--	---	---

1.4. Kişi Sorgulama Modülü

Bu modül ile mahalle bazında tapu kayıtlarında yer alan kişi bilgileri sorgulanmaktadır.

Gerçek Kişi sorgulaması yapılacaksa, adı, soyadı, baba adı ile veya T.C. Kimlik numarası ile tapu bilgileri sorgulanabilir.

Sorgulama sonucu listelenen kayıtlardan, kadastro verisi ile entegre olanlar, sağda bulunan (+) butonu ile haritada görüntülenir.

Sorgulama sonucu listelenen kayıtların detay bilgileri (malik, şerh, beyan, irtifak, eklenti, bağımsız bölüm bilgileri vb.) yetkilendirme kapsamında sol tarafta bulunan (+) butonu ile görüntülenir.

Kişi Sorgulama
_ □ ×

Gerçek Kişi
Tüzel Kişi

Ad
Soyad
Baba Adı
T.C. Kimlik No

24688238630

T.C. Kimlik No	Adı	Soyadı	Baba Adı	Ana Adı	Doğum Yeri	Doğum Tarihi	Nüf. Kay. İl	Nüf. Kay. İlçe
24688238630	HİLMİ	AYDINLI	MEHMET	EMİNE	FINDIKLI	08/09/1978	ARTVİN	ARHAVİ
İl	İlçe	Mahalle	Ada	Parsel	Alan	Cins	Pafta	
+	ARTVİN	ARHAVİ	YUKARIHACILAR	474	2	2302.76	FINDIK BAHÇESİ	5552-B
+	ARTVİN	ARHAVİ	YUKARIHACILAR	475	1	192.23	FINDIKLIK	5552-B
+	ARTVİN	ARHAVİ	YUKARIHACILAR	476	4	1506.80	FINDIK BAHÇESİ	5552-B
+	ARTVİN	ARHAVİ	YUKARIHACILAR	477	5	9199.23	KAGIR EV VE ÇAY BAHÇESİ	5552-B,5552-H
+	ARTVİN	ARHAVİ	YUKARIHACILAR	527	63	4066.79	FINDIK BAHÇESİ	5552-B
+	ARTVİN	ARHAVİ	YUKARIHACILAR	527	64	1984.29	FINDIK BAHÇESİ	5552-B
+	ARTVİN	ARHAVİ	YUKARIHACILAR	527	76	1380.73	FINDIK BAHÇESİ	5552-B
+	ARTVİN	ARHAVİ	YUKARIHACILAR	527	55	14544.73	FINDIK BAHÇESİ	5552-B
+	ARTVİN	ARHAVİ	AŞAĞI HACILAR	540	2	7617.22	ÇAY BAHÇESİ	F46b12c1c,4b
+	ARTVİN	ARHAVİ	AŞAĞI HACILAR	544	4	123.04	FINDIKLIK	F46b12c1c
+	ARTVİN	ARHAVİ	AŞAĞI HACILAR	611	33	1225.87	ÇAYLIK	F46b12c4b
+	ARTVİN	ARHAVİ	AŞAĞI HACILAR	611	35	1315.57	ÇAYLIK	F46b12c4b

İşlem Başarı İle Tamamlandı.
25

Şekil 12: MEGSİS_Tapu_Sorgulamaları_12

 T.C. ÇEVRE, ŞEHİRCİLİK VE İKLİM DEĞİŞİKLİĞİ BAKANLIĞI	TC. ÇEVRE, ŞEHİRCİLİK VE İKLİM DEĞİŞİKLİĞİ BAKANLIĞI TAPU ve KADASTRO GENEL MÜDÜRLÜĞÜ MEGSİS Tapu Sorgulamaları Dokümanı Revizyon NO: RVZ.0.0	 Tapu ve Kadastro Genel Müdürlüğü
--	---	--

Kişi Sorgulama

Gerçek Kişi
Tüzel Kişi

Ad
Soyad
Baba Adı
T.C. Kimlik No

24688238630

T.C. Kimlik No	Adı	Soyadı	Baba Adı	Ana Adı	Doğum Yeri	Doğum Tarihi	Nüf. Kay. İl	Nüf. Kay. İlçe	
24688238630	HİLMİ	AYDINLI	MEHMET	EMİNE	FINDIKLI	08/09/1978	ARTVİN	ARHAVİ	
İl	İlçe	Mahalle	Ada	Parsel	Alan	Cins	Pafta		
ARTVİN	ARHAVİ	YUKARIHACILAR	474	2	2302.76	FINDIK BAHÇESİ	5552-B		
		Detay Ad	Detay Adet						
		Malikler	7						
		Şerhler	1						
ARTVİN	ARHAVİ	YUKARIHACILAR	475	1	192.23	FINDIKLIK	5552-B		
		Detay Ad	Detay Adet						
		Malikler	7						
		Şerhler	1						
ARTVİN	ARHAVİ	YUKARIHACILAR	476	4	1506.80	FINDIK BAHÇESİ	5552-B		
ARTVİN	ARHAVİ	YUKARIHACILAR	477	5	9199.23	KAGIR EV VE ÇAY BAHÇESİ	5552-B,5552-H		
ARTVİN	ARHAVİ	YUKARIHACILAR	527	63	4066.79	FINDIK BAHÇESİ	5552-B		

İşlem Başarı ile Tamamlandı.
25

Şekil 13: MEGSIS_Tapu_Sorgulamaları_13

Tüzel Kişi sorgulaması yapılacaksa ad kısmına sorgulanacak tüzel kişinin adının en az iki harfi % işareti ile yazılarak (yap%) benzer kayıtlar içerisinde sorgulama yapılabilir.

Sorgulama sonucu listelenen kayıtlardan, kadastro verisi ile entegre olanlar, sağda bulunan (+) butonu ile haritada görüntülenir.

 <p>T.C. ÇEVRE, ŞEHİRCİLİK VE İKLİM DEĞİŞİKLİĞİ BAKANLIĞI</p>	<p>TC. ÇEVRE, ŞEHİRCİLİK VE İKLİM DEĞİŞİKLİĞİ BAKANLIĞI</p> <p>TAPU ve KADASTRO GENEL MÜDÜRLÜĞÜ</p> <p>MEGSİS Tapu Sorgulamaları Dokümanı</p> <p>Revizyon NO: RVZ.0.0</p>	 <p>Tapu ve Kadastro Genel Müdürlüğü</p>
--	--	---

Kişi Sorgulama

Gerçek Kişi Tüzel Kişi

Ad yap%kre% Sicil No Vergi No 9370017457

Id	Adı	Sicil No	Vergi No
16881	YAPI KREDİ FİNANSAL KİRALAMA ANONİM ORTAKLIĞI	231531/179097	9370017457
	İl İlçe Mahalle Ada Parsel Alan Cins Pafta		
	İSTANBUL ESENYURT KIRAÇ 126 1 6766.00 BETONARME KARKAS İMALATHANE 1		
	Detay Ad Detay Adet		
	Malikler 1		
	Önceki Malikler 2		
	KONYA SELÇUKLU DİKİLİTAŞ 13203 25 16157.00 3 KATLI ÇELİK FABRİKA VE İDARE BİNASI VE ARSASI6/22M2		
	KONYA SELÇUKLU KAYACIK 14454 35 10932.54 Prefabrik Fabrika ve Arsa 27S2		
	İSTANBUL ÜSKÜDAR BULGURLU 38 21 1366.40 BAHÇELİ KARGİR İŞ MERKEZİ 79		
13644	YAPI KREDİ FİNANSAL KİRALAMA ANONİM ORTAKLIĞI	231531-0	9370017457
2383452	YAPI KREDİ FİNANSAL KİRALAMA ANONİM ORTAKLIĞI		9370017457
5770597	YAPIKREDİ FİNANSAL KİRALAMA ANONİM ORTAKLIĞI		9370017457

İşlem Başarı İle Tamamlandı.

Şekil 14: MEGSIS_Tapu_Sorgulamaları_14

Sorgulama sonucu listelenen kayıtların detay bilgileri (malik, şerh, beyan, irtifak, eklenti, bağımsız bölüm bilgileri vb.) yetkilendirme kapsamında sol tarafta bulunan (+) butonu ile görüntülenir.