



T.C. ÇEVRE, ŞEHİRCİLİK VE
İKLİM DEĞİŞİKLİĞİ BAKANLIĞI



Tapu ve Kadastro
Genel Müdürlüğü

TAPU VE KADASTRO BİLGİ SİSTEMİ

MEKÂNSAL GAYRİMENKUL SİSTEMİ
(MEGSİS)
YARDIM ARAÇLARI
DOKÜMANI

Sürüm: 0.1

 T.C. ÇEVRE, ŞEHİRCİLİK VE İKLİM DEĞİŞİKLİĞİ BAKANLIĞI	TC. ÇEVRE, ŞEHİRCİLİK VE İKLİM DEĞİŞİKLİĞİ BAKANLIĞI	 Tapu ve Kadastro Genel Müdürlüğü
	TAPU ve KADASTRO GENEL MÜDÜRLÜĞÜ MEGSİS Yardımcı Araçları Dokümanı Revizyon NO: RVZ.0.0	

Revizyon Bilgileri

Revizyon No:	Revizyon Tarihi	Revizyonu Yapan	Revizyon Nedeni
0.1	07.12.2021	Yazılım Ekibi	Taslak Doküman

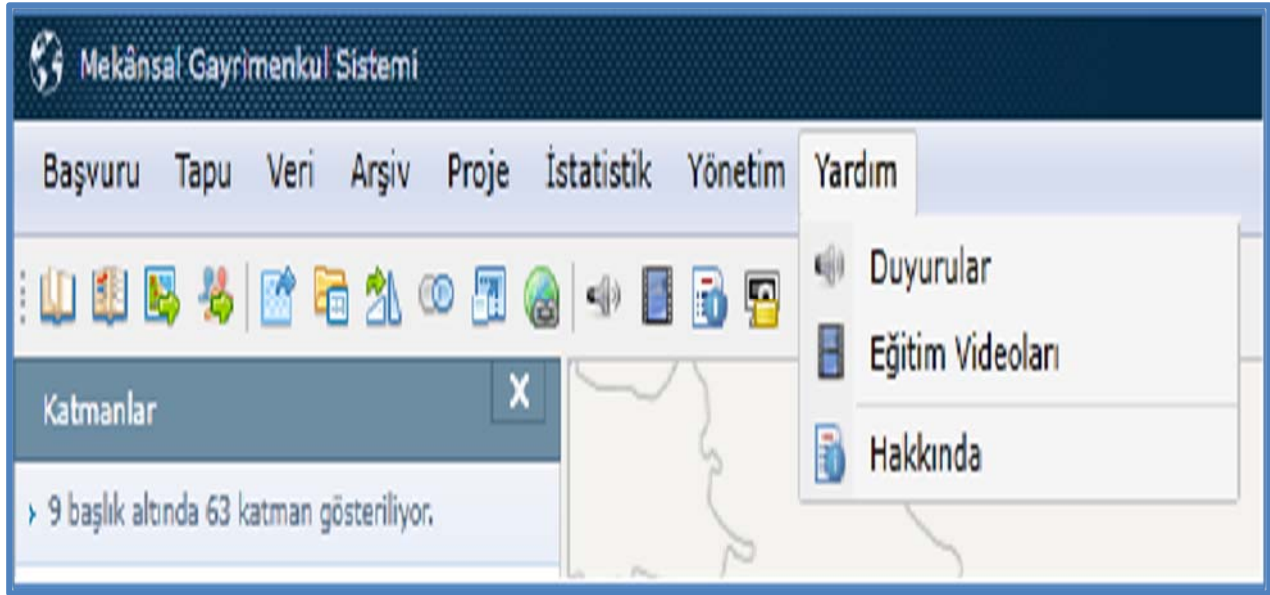
İçindekiler

1. Yardım Araçları	4
1.1. Duyurular Modülü	4
1.2. Eğitim Videoları Modülü	5
1.3. Hakkında Modülü	6

 T.C. ÇEVRE, ŞEHİRCİLİK VE İKLİM DEĞİŞİKLİĞİ BAKANLIĞI	TC. ÇEVRE, ŞEHİRCİLİK VE İKLİM DEĞİŞİKLİĞİ BAKANLIĞI	 Tapu ve Kadastro Genel Müdürlüğü
	TAPU ve KADASTRO GENEL MÜDÜRLÜĞÜ MEGSIS Yardımcı Araçları Dokümanı Revizyon NO: RVZ.0.0	

1. Yardım Araçları

Bu modül altında duyurular, eğitim videoları ve hakkında butonları yer almaktadır.



Şekil 1: MEGSIS_Yardım_Araçları_01

1.1. Duyurular Modülü

Bu modül ile MEGSIS uygulamaları kapsamında hazırlanan talimat, duyuru, doküman ve diğer bildirimlere ulaşılmaktadır.

Duyurular

Duyuru Tip: Talimat | Durum: Aktif

Tip	Duyuru Konusu	Sayı	Tarih	Durum
Talimat	Kvk verikonsolidasyonu ve sayısallaştırma	12806	22.12.2011	Aktif
Talimat	Kadastro verilerinin toplanması	2030	06.03.2012	Aktif
Talimat	Kvk görev dağılımı	433	10.01.2012	Aktif
Talimat	Kvk veri konsolidasyonu ve sayısallaştırma	588	16.01.2012	Aktif
Talimat	Yetkilendirme oluru	11869 ve eki maka	11.12.2012	Aktif
Talimat	Megsis kullanıcı grup ve rolleri	240	07.02.2013	Aktif
Talimat	Başvuru işlemleri	1073754	08.09.2015	Aktif
Talimat	Hisse hatalarının düzeltilmesi	126400	31.01.2017	Aktif
Talimat	Askeri alanlar	382083	04.03.2016	Aktif
Talimat	Proje performans	1146452	15.06.2017	Aktif
Talimat	Proje yönetim modülü talimatı	2969942	02.01.2018	Aktif
Talimat	Proje yönetim modülü talimatı	2969942-	02.01.2018	Aktif
Talimat	4_parsel_envanter_modulu_kullan1m_talimat1	955156	05.04.2018	Aktif
Talimat	İmar barışı	1970873	09.07.2018	Aktif

Toplam 29 Kayıt ; 1 / 2 Gösteriliyor.

Şekil 2: MEGSIS_Yardım_Araçları_02

Duyurular

Duyuru Tip: Duyuru | Durum: Aktif















Tip	Duyuru Konusu	Sayı	Tarih	Durum
Duyuru	Kurumsal e-posta kullanımı	2	26.02.2013	Aktif
Duyuru	Mekansal gayrimenkul sistemi başlama bilgilendirme	1	25.02.2013	Aktif
Duyuru	Başvuru modülüne ek ücret butonu eklenmesi	5	15.02.2016	Aktif
Duyuru	Başvuru modülüne uyruk sekmesinin eklenmesi	6	22.02.2016	Aktif
Duyuru	Pasif taşınmaz bilgileri	7	14.03.2016	Aktif
Duyuru	1.10.2021 tarihli yapılan megsis güncellemeleri	12	01.10.2021	Aktif
Duyuru	27.10.2021 tarihi itibarıyla megsis' te yapılan günc	13	27.10.2021	Aktif
Duyuru	Şifrelerin bloke olması	3	22.05.2013	Aktif

Toplam 8 Kayıt ; 1 / 1 Gösteriliyor.

Şekil 3: MEGSIS_Yardım_Araçları_03

Duyurular

Duyuru Tip: Doküman Durum: Aktif

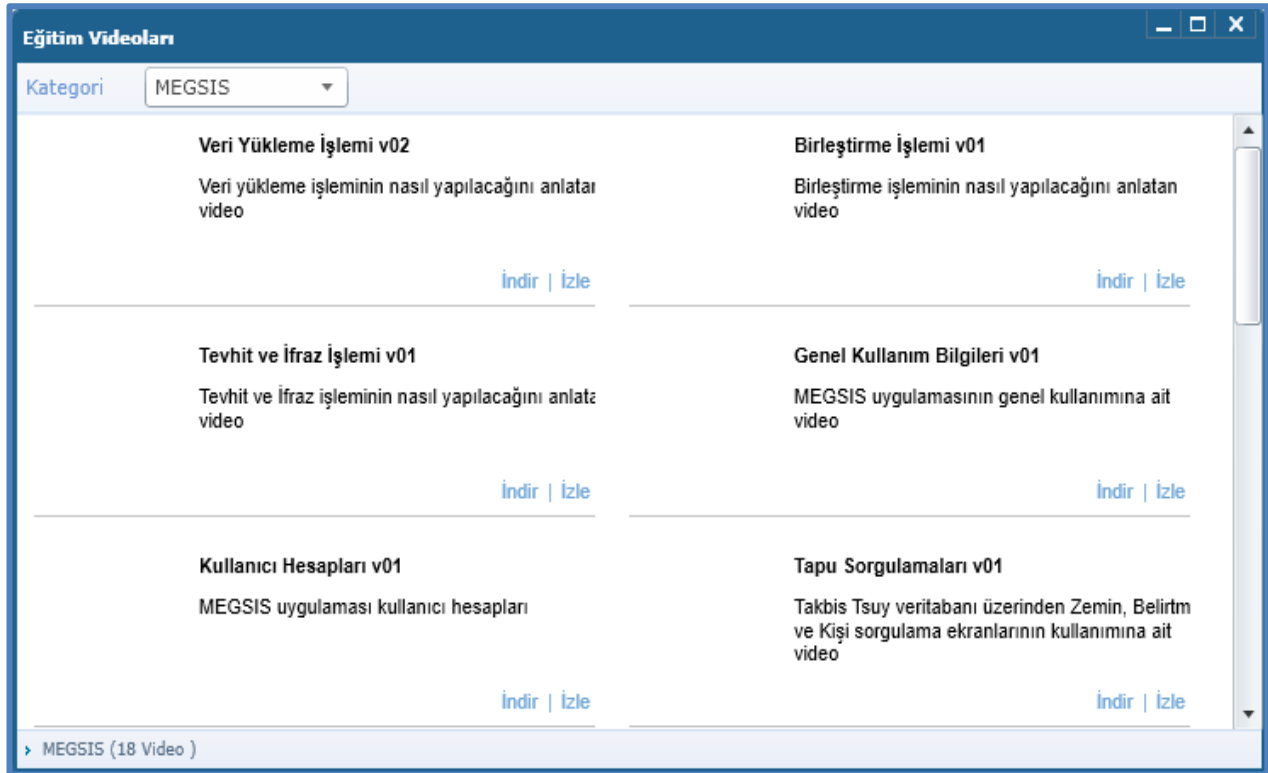
Tip	Duyuru Konusu	Sayı	Tarih	Durum	
Doküman	2021/2 sayılı genelge (resen cins değişikliği)	Sürüm 01	12.07.2021	Aktif	
Doküman	E-imza kurulum dokümanı	Sürüm03	01.09.2020	Aktif	
Doküman	Başvuru işlemleri	Sürüm03	27.08.2020	Aktif	
Doküman	Veri yükleme	Sürüm02	27.08.2020	Aktif	
Doküman	Gml_doküman_01.doc	Sürüm01	27.08.2020	Aktif	
Doküman	Pafta kayıt defteri	Sürüm 1.0	09.12.2019	Aktif	
Doküman	Toplu değerlendirme uygulamalarında brüt alan he	Sürüm 01	24.10.2019	Aktif	
Doküman	Değerleme veri giriş el kitabı	Sürüm 02	16.10.2019	Aktif	
Doküman	Değerleme bağımsız bölüm olmayan taşınmaz	-	16.10.2019	Aktif	
Doküman	Megsis özelalan dokümanı	6	16.03.2016	Aktif	
Doküman	Megsis başvuru işlemleri dokümanı	Sürüm 01	27.01.2014	Aktif	
Doküman	Megsis harita uygulamaları dokümanı	Sürüm 01	15.07.2013	Aktif	
Doküman	Megsis harita servisleri dokümanı	Sürüm 01	17.04.2013	Aktif	
Doküman	Megsis arayüz dokümanı	Sürüm 01	01.01.2013	Aktif	

Toplam 15 Kayıt ; 1 / 1 Gösteriliyor. 25 1

Şekil 4: MEGSIS_Yardımcı_Araçları_04

1.2. Eğitim Videoları Modülü

Bu modül ile MEGSİS uygulamaları kapsamında hazırlanan eğitim videolarına ulaşılmakta, izleme ve indirme işlemi yapılabilmektedir.



Şekil 5: MEGSİS_Yardım_Araçları_05

Ayrıca eğitim videolarına <http://cbs.tkgm.gov.tr> adresinde eğitim videoları sayfasından da ulaşılabilmektedir.

Bilgi Teknolojileri Dairesi Başkanlığı
Coğrafi Bilgi Sistemleri Şube Müdürlüğü

Tapu ve Kadastro Genel Müdürlüğü

[ana sayfa](#) | [megsis](#) | [yardım](#) | [eğitim videoları](#) | [istatistikler](#) | [parsel sorgu](#) | [personel giriş](#)


Bilgi

Mekansal Gayrimenkul Sistemi (MEGSIS) kapsamında kullanıcıların ihtiyaç duyabileceği bilgileri içeren eğitim videoları hazırlanmıştır.


Eğitim videolarına ayrıca MEGSIS uygulaması içerisinde yer alan yardım menüsü altında yer alan eğitim videoları modülünden de ulaşabilirsiniz.

Diğer modüllere ait eğitim video çekimleri devam etmekte olup, tamamlandıkta bu sayfada yayınlanacaktır.


Eğitim videolarında yapılan güncellemeleri versiyon numarasından takip edebilirsiniz.




Veri Yükleme İşlemi v02



Birleştirme İşlemi v01



Tevhit ve İfraz İşlemi v01




Genel Kullanım Bilgileri v01

Şekil 6: MEGSIS_Yardımcı_Araçları_06

1.3. Hakkında Modülü

Personel sekmesinde; uygulamanın geliştirilmesi kapsamında görevli personel bilgileri ile alt kısımda iletişim bilgileri bu bölümde yer almaktadır.

 <p>T.C. ÇEVRE, ŞEHİRCİLİK VE İKLİM DEĞİŞİKLİĞİ BAKANLIĞI</p>	<p>TC. ÇEVRE, ŞEHİRCİLİK VE İKLİM DEĞİŞİKLİĞİ BAKANLIĞI</p> <p>TAPU ve KADASTRO GENEL MÜDÜRLÜĞÜ</p>	 <p>Tapu ve Kadastro Genel Müdürlüğü</p>
	<p>MEGSİS Yardımcı Araçları Dokümanı</p> <p>Revizyon NO: RVZ.0.0</p>	

Hakkında			
Personel			
 <p>Tapu ve Kadastro Genel Müdürlüğü Mekansal Gayrimenkul Sistemi</p>			
Ad Soyad	Meslek	Ünvan	Kurum
Mert Yasin ÖZ	Mühendis	Şube Müdürü	TKGM
Hamza DURDU	Mühendis	Yazılım Geliştirme Uzmanı	TÜRKSAT
Demet AYDOĞAN UĞURLU	Mühendis	Yardım Masası	TKGM
İsmail KURUKAMA	Mühendis	Yardım Masası	TKGM
Tuğba GÜNEŞ	Programcı	Yardım Masası	TKGM
Sevil KANAT CILIZ	Programcı	Yardım Masası	TKGM
Nigar NURANSOY	Matematikçi	Yardım Masası	TKGM
Hüseyin KÜÇÜK	Mühendis	Yazılım Geliştirme Uzmanı	TKGM
Hasan BİNBOĞA	Mühendis	Yazılım Geliştirme Uzmanı	TKGM
Türker AKBULUT	Mühendis	Yazılım Geliştirme Uzmanı	TÜRKSAT
Serap DAĞDELEN	Mühendis	Yardım Masası	TKGM
Telefon	: 0 (312) 551 40 46 - 0 (312) 551 40 84 - 0 (312) 551 40 97		
Fax	: 0 (312) 413 66 10		
E-Posta	: cbs@tkgm.gov.tr		

Şekil 7: MEGSIS_Yardımcı_Araçları_07

Proje sekmesinde; uygulama hakkında genel bir bilgilendirme yapılmaktadır.

 <p>T.C. ÇEVRE, ŞEHİRCİLİK VE İKLİM DEĞİŞİKLİĞİ BAKANLIĞI</p>	<p style="text-align: center;">TC. ÇEVRE, ŞEHİRCİLİK VE İKLİM DEĞİŞİKLİĞİ BAKANLIĞI</p> <p style="text-align: center;">TAPU ve KADASTRO GENEL MÜDÜRLÜĞÜ</p> <p style="text-align: center;">MEGSİS Yardımcı Araçları Dokümanı</p> <p style="text-align: center;">Revizyon NO: RVZ.0.0</p>	 <p>Tapu ve Kadastro Genel Müdürlüğü</p>
--	---	---

Hakkında — □ ×

Personel
Proje

Mekansal Gayrimenkul Sistemi, kadastro verilerinin sayısal olarak toplanması, tapu bilgileri ile uyumlaştırılması ve sunulması amacıyla geliştirilmiş web tabanlı açık kaynak uygulama yazılımı ve harita paylaşım servisleridir.

Sistem üzerinde toplanan kadastro verileri uluslararası standartlarda harita servisleri Web Map Services (WMS) ve Web Feature Services (WFS) olarak diğer kurum/kuruluş ve belediyeler ile paylaşılmaktadır.

Buna ek olarak e-Devlet kapısından, vatandaşlarımızın kendilerine ait taşınmazların google haritası üzerinde görüntüleyebilmesi imkanı da sağlanmaktadır.

Bu kapsamda;

- Tapu ve kadastro verilerinin karşılık olarak kontrol edilmesi,
- Öznitelik bilgilerinin toplanması,
- ITRF96 koordinat sisteminde bütünlenmesi ve sunulması,
- Hava görüntüleri (ortofoto ve googlemaps) kullanılarak doğrulanması,
- Kontrol sorgulamaları ile veri kalitesinin artırılması,
- Verilerin güncel olarak tutulması sağlanmış olacaktır.

Ağustos 2011 tarihinde işleme alınan bu uygulama ile kurumumuzun envanterinde bulunan verilerin ek bir maliyet yaratmadan sisteme aktarımı ve tapu sicil kayıtları ile uyumlaştırılması gerçekleştirilmektedir.

Tarım Reformu Genel Müdürlüğü ile yapılan protokol kapsamında yaklaşık 10 milyon parselin sayısallaştırılarak sisteme aktarımı sağlanmıştır.

Bu uygulama Tapu ve Kadastro Genel Müdürlüğü ile Türksat A.Ş. tarafından geliştirilmiştir.

Tapu ve Kadastro Genel Müdürlüğü
BilgiTeknolojileri Dairesi Başkanlığı
Coğrafi Bilgi Sistemleri Şube Müdürlüğü

Şekil 8: MEGSİS_Yardım_Araçları_08